

七年级《地理》下册知识点总结

第六章 亚 洲

一、世界第一大洲

1、亚洲的地理位置

- (1) 半球位置：地跨东、西、南、北四半球，主体部分在东半球、北半球；
- (2) 纬度位置：地跨寒、温、热三带，大部分在北温带；
- (3) 海陆位置：北临北冰洋、南临印度洋、东临太平洋。

2 亚洲的范围

西与欧洲以乌拉尔山脉、乌拉尔河、里海、大高加索山脉、黑海、土耳其海峡为界，西南与非洲以苏伊士运河为界，东隔白令海峡与北美洲相望，东南与大洋洲隔海相望。南北跨纬度最广（约 90 度），东西距离最长，跨经度 160 多度（仅次于南极洲，居世界第二），时差达 11 个小时，面积 4400 万平方千米，是世界上面积最大的大洲。

知识拓展：亚洲与相邻大洲之间的分界线涉及的海峡有：白令海峡、土耳其海峡和曼德海峡（处在亚非之间，沟通红海与阿拉伯海）。

3、亚洲的分区与国家

(1) 亚洲有 48 个国家和地区；按照地理特点分为东亚、东南亚、南亚、中亚、西亚、北亚六个地理单元。中国在东亚。

亚洲四至：北至切柳斯金角，南至努沙登加拉群岛，东至杰日尼奥夫角，西至巴巴角。

4、亚洲的人口与经济

(1) 亚洲是世界上人口最多的大洲。2010 年亚洲人口数量约 42 亿，占世

界人口总数的 61%。目前，世界上人口超过 1 亿的国家有 11 个，亚洲占了 6 个（中国、印度、印度尼西亚、巴基斯坦、孟加拉国、日本）。亚洲有 1000 多个民族，占世界民族总数的一半以上。

（2）亚洲的绝大多数国家属于发展中国家，唯一的发达国家是日本。亚洲各国之间经济发展差异很大。中国是世界最大的发展中国家，发展中国家之间有明显差距，沙特阿拉伯等依靠石油出口较为富裕，新加坡、韩国为新兴的工业化国家，其它大部分国家较为落后。

亚洲各国因地制宜，发挥本国优势，走出了各具特色的经济发展之路。知识拓展：

（1）各大洲人口数量由多到少：亚洲、非洲、欧洲、北美洲、南美洲、大洋洲；

（2）亚洲人口分布：分布不均，东部、东南部和南部沿海及大河中、下游平原地区人口密度大，是世界上人口最稠密地区之一；北部、西部、中部，人口较为稀疏。

（3）亚洲是世界上人口增长速度最快的大洲（原因：人口基数大），非洲是世界上人口自然增长率最高的大洲。

二、复杂多样的自然环境

5、亚洲的地形特点：一是地形类型复杂多样，以高原、山地为主；二是地势中部高，四周低；三是地表起伏大，高低相差悬殊（标志是亚洲既有世界上最高峰—珠穆朗玛峰，又有世界陆地最低点—死海）。

知识拓展：亚洲的世界之最

世界最高大的山脉——喜马拉雅山脉；

世界最大的半岛——阿拉伯半岛 世界最高峰——珠穆朗玛峰（8844.43米）；
世界最大的群岛——马来群岛 世界最大的（咸水）湖泊——里海（内陆湖）；
世界的“雨极”——乞拉朋齐 世界最深（淡水）湖泊——贝加尔湖；
世界陆地最低点——死海（-415米）
世界最高的高原——青藏高原（被称为“世界屋脊”）
世界第一大峡谷——雅鲁藏布大峡谷
世界最大的三角洲——恒河三角洲

6、亚洲的气候

（1）亚洲气候特征：一是气候复杂多样；二是季风气候显著；三是大陆性气候强。

（2）亚洲的季风气候：亚洲的东部和南部形成了世界上最为典型的季风气候，自北向南依次为温带季风气候、亚热带季风气候、热带季风气候。季风气候的降水主要来自夏季风。季风气候形成原因：海陆热力性质差异（海陆因素）。

（3）季风气候有利影响：三种季风气候的共同特点是雨热同期，有利于水稻等农作物生长。不利影响：夏季风不稳定，降水季节、年际变化大，使得亚洲季风区旱涝灾害频繁。

知识拓展：亚洲分布最广泛的是温带大陆性气候（也是世界上分布范围最广的），亚洲没有的气候类型是热带草原气候和温带海洋性气候。非洲分布最广泛的是热带草原气候，非洲气候分布规律是以赤道为对称轴南北对称分布。

7、亚洲的河流

（1）亚洲是世界上长河最多的大洲。长江是亚洲第一长河（世界排名第三），湄公河（中国境内称澜沧江）是亚洲流经国家最多的国际性河流。世界排名前

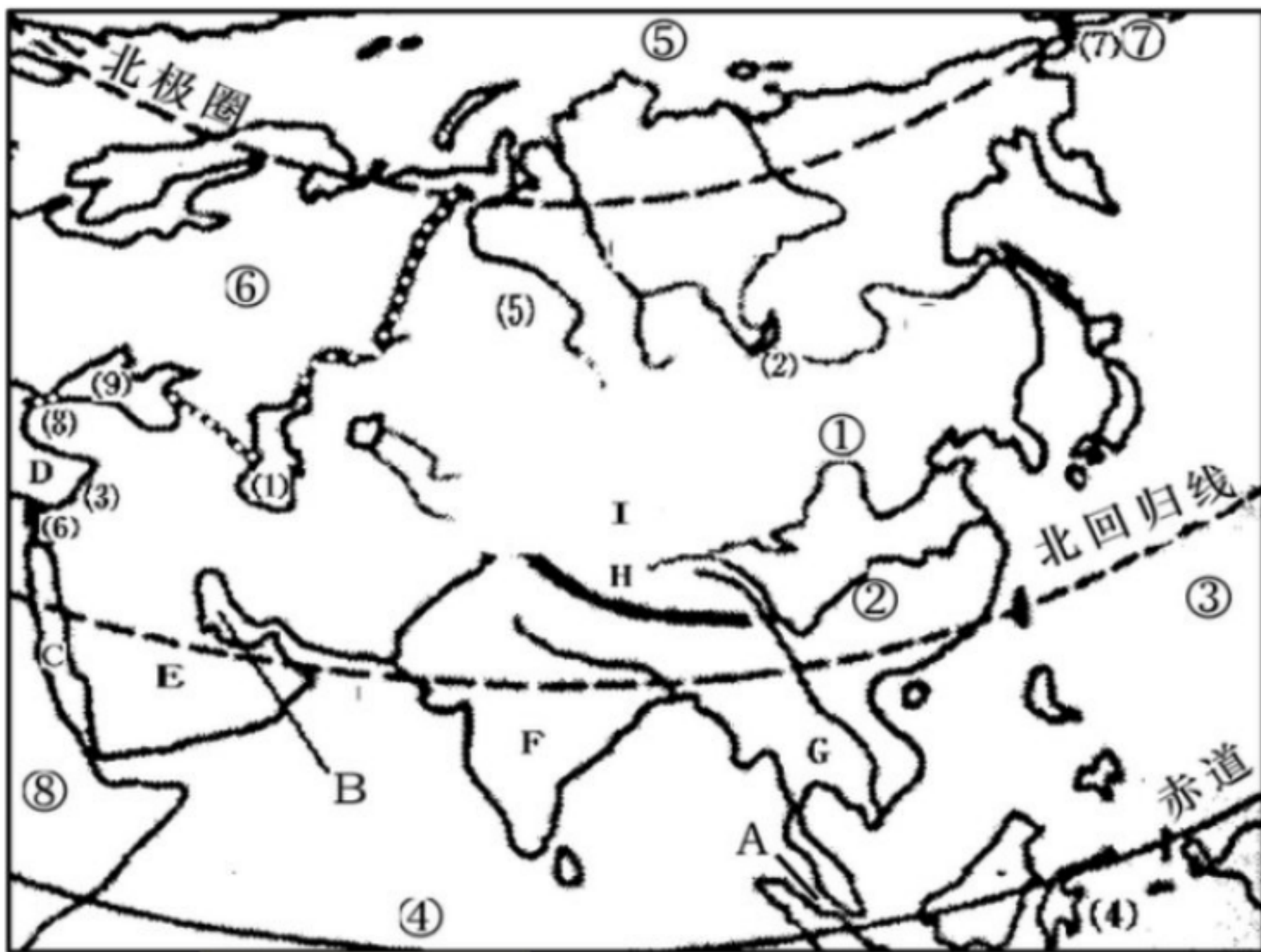
11 位的河流，亚洲占了 7 条。

(2) 地形与河流的关系：亚洲的许多大河均发源于中部的山地、高原，并呈放射状流向四周。

(3) 亚洲的阿姆河和锡尔河是世界上著名的内流河。

知识拓展：世界排名前五名的河流分别是尼罗河（非洲）、亚马孙河（南美洲）、长江（亚洲）、密西西比河（北美洲）、黄河（亚洲）

8、亚洲地形图



(1) 请根据图中河流的流向，分析亚洲的地势特点是 中部高，四周低 。

(2) 亚洲注入太平洋的河流①黄河、②长江。亚洲东临③太平洋，南临④印度洋，北临⑤北冰洋。西面与⑥欧洲相邻，东北面相邻的是⑦北美洲，它们的分界线是⑦白令海峡。西南面与⑧非洲相邻，分界线是⑥苏伊士运河。

(3) A 是连接③④的海峡 马六甲海峡, B 波斯湾, C 红海, D 地中海。

(4) 亚洲南部的半岛自西向东依次是 E 阿拉伯半岛 F 印度半岛 G 中南半岛。
其中世界上最大的半岛阿拉伯半岛。H 世界上最高的山脉喜马拉雅山脉, I 是
世界上最高的高原青藏高原。

(5) (1)是世界最大的湖泊里海, (2)是世界最深的湖泊贝加尔湖, (3)是世界陆地
表面的最低点死海, (4)是世界最大的群岛马来群岛。(5)是亚洲最大的平原西
西伯利亚平原。(8)(9)是属于亚欧两洲分界线的土耳其海峡和黑海。

三、认识欧洲

8、欧洲地理位置

(1) 纬度位置: 欧洲大部分地区位于 40°N — 66.5°N (中纬度) 之间, 大部分在北温带。

(2) 海陆位置: 欧洲北临北冰洋, 西临大西洋, 南临地中海和黑海, 三面被海洋环绕。知识拓展: 欧洲是世界上海岸线最曲折的大洲。

9、欧洲的地形主要以平原为主, 面积约占欧洲的 60%。主要平原有东欧平原、波德平原、西欧平原等。

10、欧洲的气候: 欧洲分布着世界范围最广的温带海洋性气候。

11、欧洲的河流: 受欧洲地形和气候的影响, 欧洲的河流流程较短, 水量丰沛, 水流丰富, 河网密布。欧洲主要的河流有多瑙河、伏尔加河、莱茵河。其中,
多瑙河是世界上流经国家最多的国际性河流。

第七章 各具特色的地区

一、东南亚

1、范围: 包括中南半岛、马来群岛两部分; 东南亚有 11 个国家, 唯一的内陆

国是老挝（首都万象）；面积最大、人口最多的国家是印度尼西亚（首都雅加达）。新加坡（首都新加坡）有“花园城市”之称。

知识拓展：东南亚国家中与中国山水相连的国家包括缅甸（首都内比都）、越南（首都河内）、老挝、印度尼西亚、菲律宾（首都马尼拉）、马来西亚（首都吉隆坡）、文莱。

2、地理位置

纬度位置：大致位于 $10^{\circ}\text{S}\sim 23.5^{\circ}\text{N}$ 之间，大部分处于热带。

海陆位置：地处亚洲（东南部）和大洋洲、（西临）印度洋和（东临）太平洋之间的“十字路口”，地理位置十分重要。马六甲海峡是沟通印度洋和太平洋咽喉要道，位于马来半岛与苏门答腊岛之间。中国和日本把马六甲海峡称为“海上生命线”。

3、中南半岛地形特点：山河相间，纵列分布，地势北高南低。大城市多沿河分布；人口集中分布在河流下游的冲积平原及河口三角洲（因为这里地势平坦、水源丰富、交通便利、土壤肥沃、空间广阔、农业发达）；广大山区和岛屿的热带雨林区人口稀少。

知识拓展：主要河流有流入太平洋的湄公河、红河和昭披耶河（又称湄南河）；流入印度洋的伊洛瓦底江和萨尔温江（在中国境内称怒江）。

4、马来群岛地形特征：地形崎岖，地势高峻；平原较少；河短流急；多火山、地震（原因：处在板块交界地带，地壳比较活跃）。

知识拓展：印度尼西亚有“火山国”和“千岛国”之称。许多被火山灰覆盖的地方，土壤肥沃，有利于农作物生长。

5 气候与农业：

(1) 东南亚以热带雨林气候和热带季风气候为主。热带季风气候分布在中南半岛、菲律宾群岛北部。热带雨林气候分布在马来群岛和中南半岛南部（马来半岛）。

知识拓展：菲律宾和泰国既有热带雨林气候又有热带季风气候。

歌谣记忆： 热带雨林赤道边，马来群岛半岛南；
全年对流雨为主，一年降水过两千；
雨热充足植物茂，四季农作不休闲。
热带季风分旱雨，中南半岛菲北边；
六至十月为雨季，旱十一至五月天；
全年降水一千五，雨季播种收在旱。

(2) 东南亚的主要农作物是水稻。

稻米产量较大的国家有泰国、越南、缅甸；其中，泰国被称为“东南亚的米仓”。东南亚是世界最重要的热带经济作物生产基地。泰国是世界最大的天然橡胶生产国和出口国；马来西亚是世界上著名的棕油生产国和出口国；印度尼西亚是世界上最大的椰子生产国；菲律宾是世界上最大的蕉麻生产国和椰子出口国。

5、华人、华侨：东南亚是世界上华人、华侨最集中的地区（约占海外华人华侨总数的 80% ），其祖籍多为广东省和福建省。其中华人比重最高的国家为新加坡。

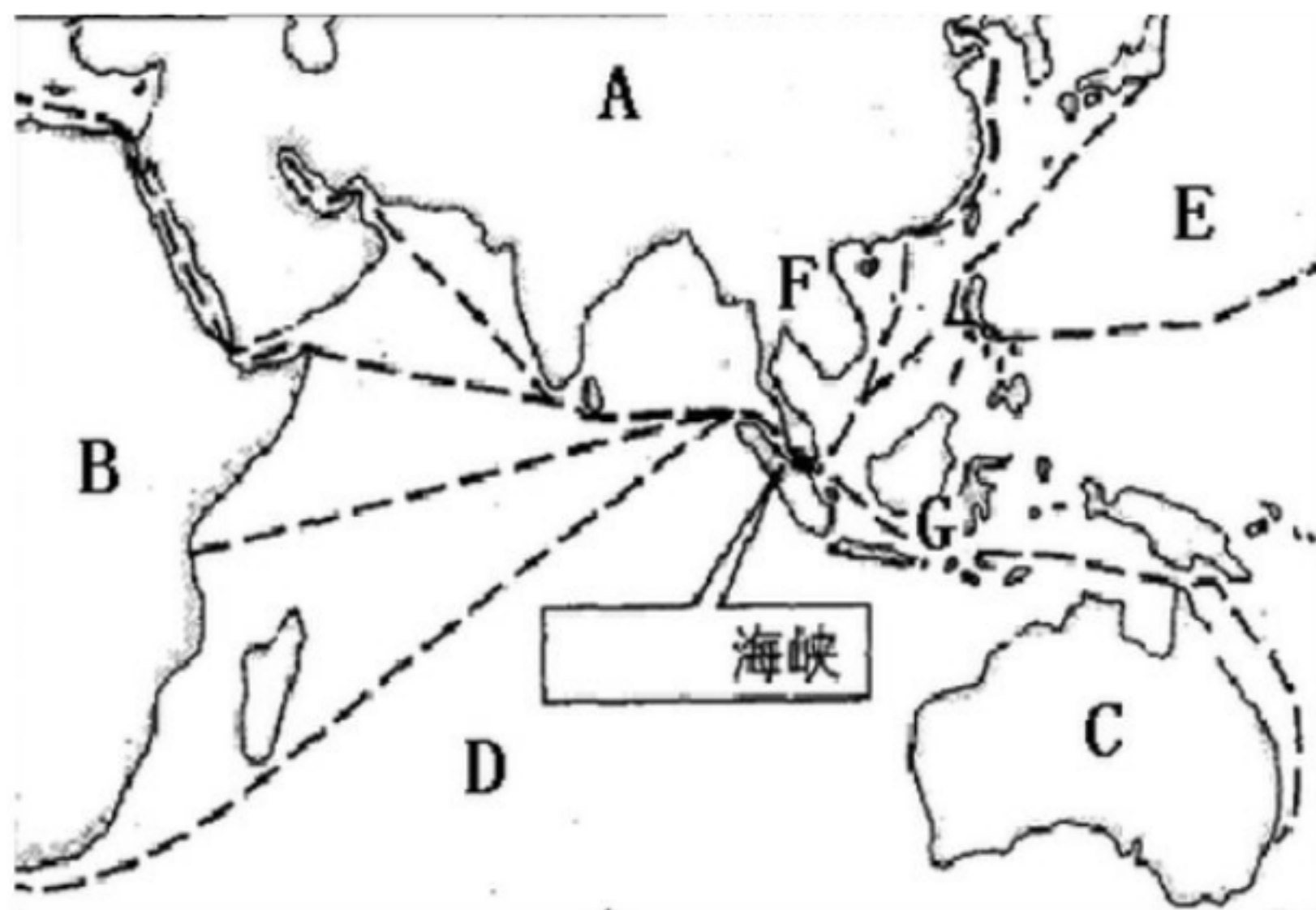
8、主要矿产：锡和石油。其中，印度尼西亚、马来西亚和文莱是重要的石油出口国，马来西亚的锡产量居世界首位。

9、旅游资源：原始丛林、热带海滨风光、宗教建筑、民俗风情。东南亚三大

古迹：柬埔寨吴哥窟、印度尼西亚婆罗浮屠塔、缅甸仰光大金塔。另外，还有越南水上市场、泰国大皇宫和大象节、新加坡圣淘沙公园和鱼尾狮公园等等。

10、东南亚被称为“十字路口”的原因：地处亚洲和大洋洲、太平洋和印度洋之间，是联系两大洲的桥梁和两大洋的纽带。

11、东南亚地区地图



左图中大洲：A 亚洲 B 非洲 C 大洋洲；大洋：D 印度洋 E 太平洋

在图中用 H 表示南海、填出连接 DE 的海峡。

东南亚包括 F 中南半岛和 G 马来群岛。

有一船只从中国沿海出发到欧洲，途中要经太平洋、马六甲海峡、印度洋，再经苏伊士运河进入地中海，最后到达大西洋。

二、中东

11、地理位置

(1) 纬度位置：中东地区主要介于 20°N - 40°N 之间，主要处于热带和亚热带。

(2) 海陆位置：“两洋三洲五海之地”：中东地区位于亚洲的西南部和非洲的东北部，地处亚、欧、非三洲交界地带，位于阿拉伯海、红海、地中海、黑海和里海（内陆湖）五海之间，沟通大西洋和印度洋，被称为“两洋三洲五海之地”。

知识拓展：

(1) 中东地区的地形以高原为主；主要有阿拉伯高原和伊朗高原。

(2) 埃及地跨亚非两洲，属于非洲国家；土耳其地跨亚欧两洲，属于亚洲国家。

(3) 苏伊士运河属于埃及，沟通红海和地中海。其重要性体现：大大缩短了亚洲各港口到欧洲的距离。

(4) 霍尔木兹海峡被西方国家称为“海上生命线”，是波斯湾地区石油出口的必经之地。

(5) 尼罗河是非洲的世界第一长河；伊拉克境内的幼发拉底河和底格里斯河冲积成的平原是美索不达米亚平原。

12、世界“油库”

(1) 地位：中东是世界上石油储量最大、产量最高、输出量最多的地区。

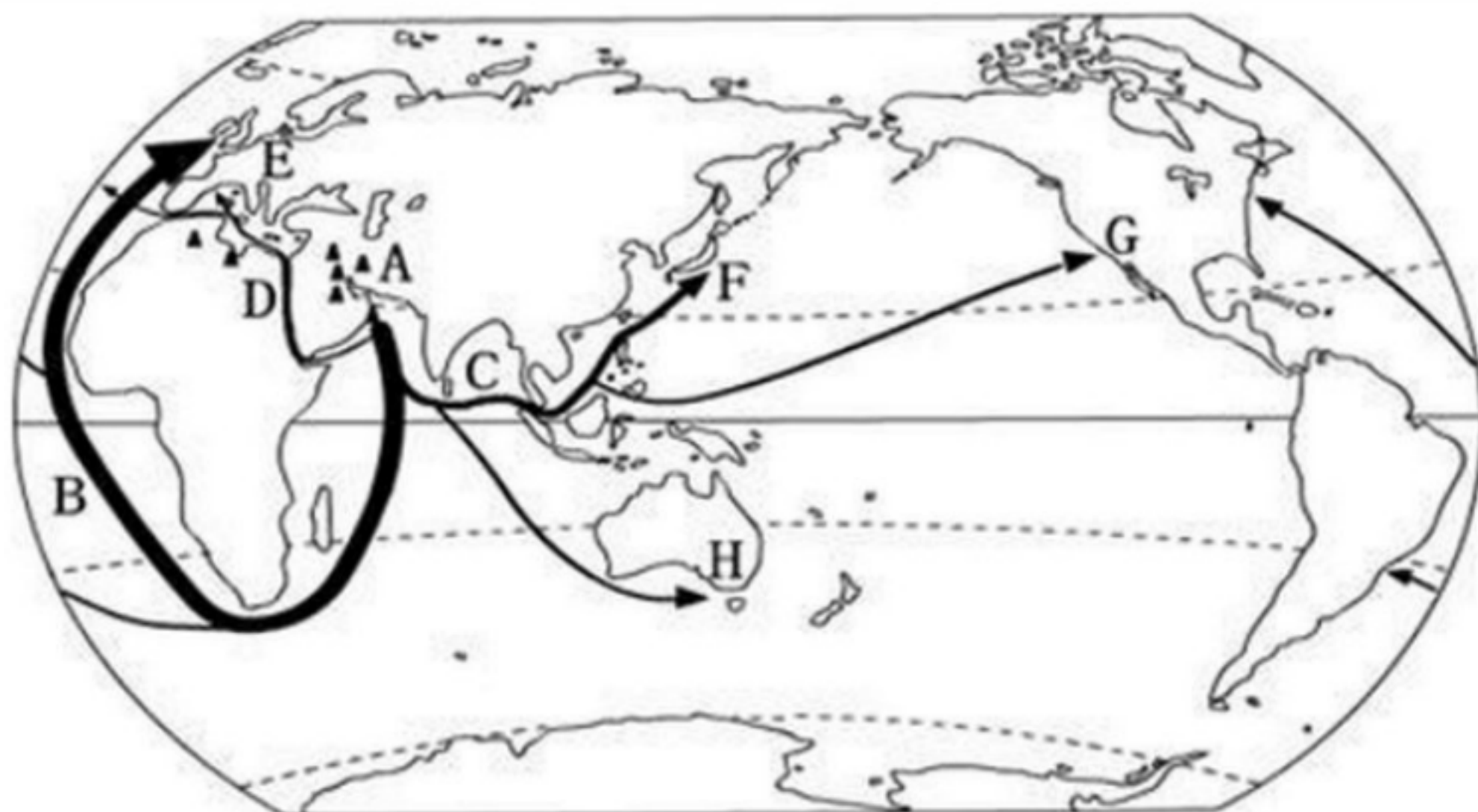
(2) 分布：中东地区的石油主要分布在波斯湾及其沿岸地区。主要产油国：沙特阿拉伯、伊朗、伊拉克、科威特、阿拉伯联合酋长国等。所产石油大部分运往西欧、美国、东亚（日本和中国）等地。

(3) 三条重要的航线：

a 波斯湾→霍尔木兹海峡→阿拉伯海→曼德海峡→红海→苏伊士运河→地中海→直布罗陀海峡→大西洋→西欧、美国

b、波斯湾→霍尔木兹海峡→阿拉伯海→印度洋→好望角→大西洋→西欧、美国、南美洲

c、波斯湾→霍尔木兹海峡→阿拉伯海→印度洋→马六甲海峡→太平洋→东亚、美国、大洋洲



知识拓展：

(1) 沙特阿拉伯有“石油王国”之称，也被称为“无河流的国家”，在这个国家“滴水贵如油”。

(2) 沙特阿拉伯首都利雅得；伊朗首都德黑兰；伊拉克首都巴格达；埃及首都开罗；土耳其首都安卡拉；科威特首都科威特；叙利亚首都大马士革。

13、民族、宗教文化

(1) 中东大多属白种人，主要是阿拉伯人（民族）。中东是伊斯兰教、基督教和犹太教的发源地。耶路撒冷被伊斯兰教、基督教和犹太教尊为“圣地”。

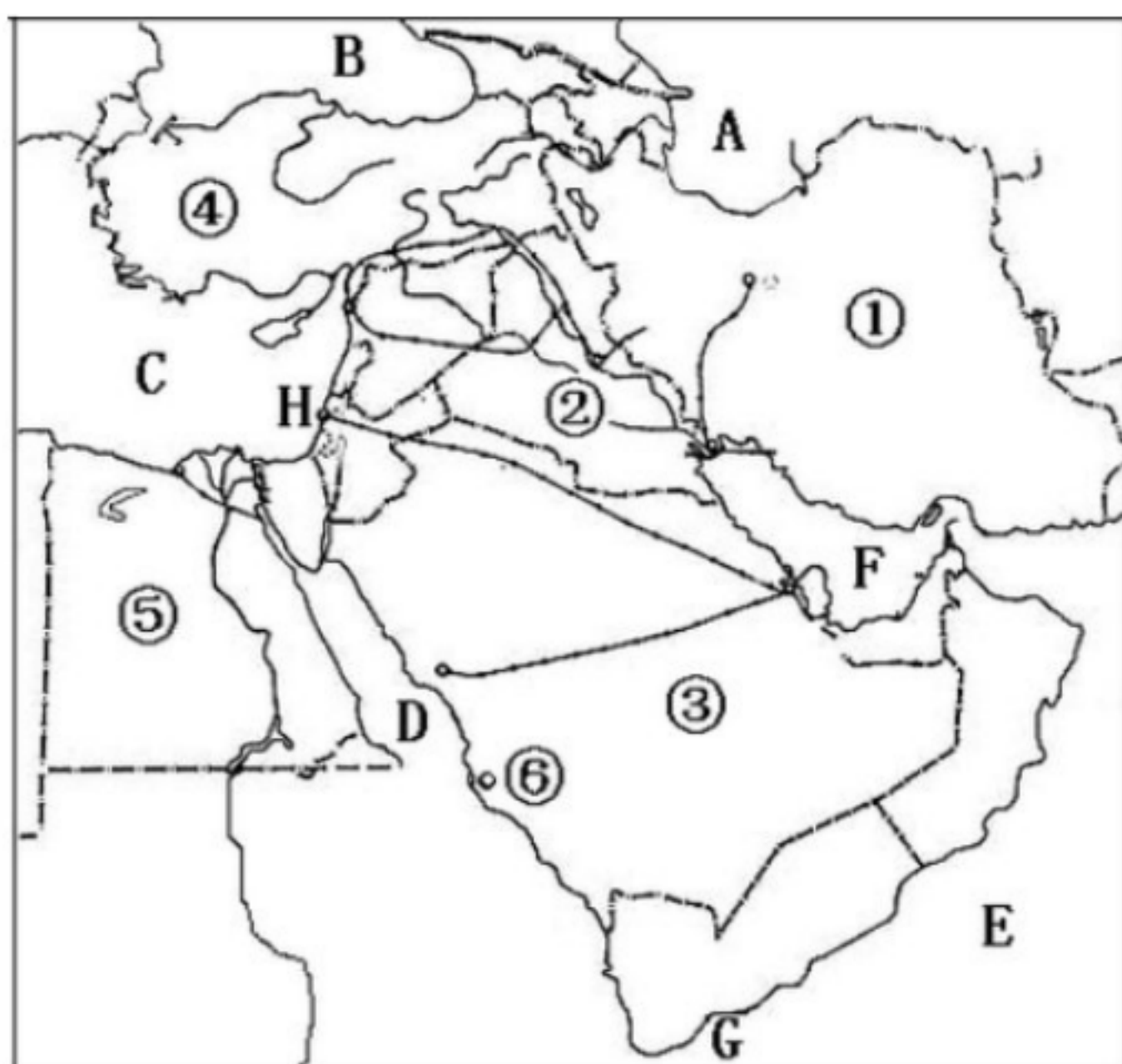
(2) 宗教信仰：中东地区大多数居民信仰伊斯兰教，其教徒称为穆斯林。麦加是伊斯兰教创始人穆罕默德的诞生地，被伊斯兰教尊为“圣地”。

14、本区重要海峡、运河：霍尔木兹海峡、土耳其海峡、苏伊士运河。苏伊士运河的开通大大缩短了大西洋和印度洋之间（亚洲各港口到欧洲）的航程。

15、气候：中东以热带沙漠气候为主，还有地中海气候和温带大陆性气候。热带沙漠气候特征：终年炎热干燥。在气候影响下，河流少且分布不均，水资源匮乏，淡水资源主要分布在尼罗河谷地、两河流域（幼发拉底河、底格里斯河）、约旦河谷地。

16、中东成为热点的根源：重要的地理位置、丰富的石油资源、匮乏的水资源、民族宗教文化的差异。

17、中东地区地图



(1) 世界最大的咸水湖 A 里海；另外，B 黑海，C 地中海，D 红海，E阿拉伯海，F 波斯湾。

(2) G 是海盗经常出没的亚丁湾。

(3) H 是三大宗教伊斯兰教、基督教、犹太教的圣城耶路撒冷。伊斯兰教的另一圣城⑥麦加。

(4) 国家：①伊朗 ②伊拉克 ③沙特阿拉伯 ④土耳其 ⑤埃及

(5) ⑤国家是有世界最长河流尼罗河，有连通 C 和 D 的运河苏伊士运河的埃及。

(6) 连接 B、C 的海峡是土耳其海峡。

三、撒哈拉以南的非洲

1、“黑种人的故乡”

撒哈拉沙漠以南的非洲地区（除北非外的非洲部分），是世界上黑种人的故乡。美洲和大洋洲的黑种人都是来自本区。本地区 7 亿多人口中 90% 为黑种人，故有“黑非洲”之称。官方语言为英语、法语和葡萄牙语等。

2、地理位置

纬度位置：撒哈拉以南的非洲主要位于南北回归线之间，气候以热带为主（有“热带大陆”之称）。

海陆位置：撒哈拉以南的非洲东临印度洋，西临大西洋，北临地中海。

知识拓展：

(1) 非洲分布最广泛的是热带草原气候，非洲有世界上面积最大的热带草原。

(2) 非洲的海岸线比较平直，所以非洲的半岛、岛屿和海峡比较少。

3、地形：本区地形以高原为主，地势东南高而西北低。被称为“高原大陆”。

主要地形区：埃塞俄比亚高原、东非高原、南非高原、刚果盆地。

4、气候特征

以热带气候为主；气候分布规律是以赤道为轴，大致呈南北对称分布。影

响因素：赤道横穿大陆中部，大部分介于南北回归线之间，纬度呈南北对称分布；地形单一，起伏和缓；海岸线平直。使得气候受非地带性因素影响小，从而使气候呈对称分布且呈带状分布。主要气候类型：热带雨林气候、热带草原气候（最广）、热带沙漠气候、地中海气候、高原山地气候。

热带雨林气候特征：终年高温多雨。受赤道低气压控制。

热带草原气候特征：终年高温，一年分干湿两季。易发旱灾。由于热带草原气候干湿季交替，使得那里的野生动物具有定期迁徙的习性。那里的牧民也过着逐水草而居的游牧生活。

5、主要河流

尼罗河，发源于东非高原，自南向北注入地中海，世界第一长河；

刚果河，水力资源最丰富的河流（在赤道附近）； 尼日尔河； 赞比西河。

6、自然资源

矿产资源特征：矿产资源丰富，种类多，储量大。黄金、金刚石、铜、石油、铝土、铀、钴等。其中，黄金和金刚石的产量居世界首位。

南非：黄金产量居世界之首； 赞比亚：“铜矿王国”； 几内亚：“铝土王国”； 刚果民主共和国：“中非宝石国”； 尼日利亚：本区最大的石油生产国。
动植物资源丰富：咖啡、可可、椰枣、油棕、香蕉、猩猩、河马、非洲象、狮子、猎豹、斑马、鸵鸟、长颈鹿、斑马、羚羊等。

7、单一商品经济

本区许多国家过分依赖某一种或几种初级产品，形成了“单一商品经济”，经济发展水平低，目前这些国家正努力发展民族工业和多样化的农业。本区成

为世界上最平穷的地区，原因：长期的殖民统治；单一的经济结构；不平等的国际贸易；人口增长过快，人口、资源、环境之间矛盾突出。如何摆脱落后：一方面充分利用资源优势，努力改变过分依赖单一产品的局面；大力发展多元化经济；控制人口增长，保护自然环境等；另一方面，加强区域间合作，走联合自强道路，并寻求跨区域的国际合作，加快非洲经济一体化进程。

8、困扰本区的三大问题：人口、粮食、环境问题。解决人地关系的措施：控制人口增长，调整农业生产结构，提高农业生产力水平，提高人口素质，增强环境保护意识。

9、非洲之最

撒哈拉沙漠：世界最大的沙漠。

尼罗河：世界最长的河流，长度约 6670 千米。最终注入地中海。刚果盆地：世界最大的盆地。刚果河流经此处。

东非大裂谷：世界最大的断裂带，有“地球的伤疤”之称。维多利亚湖：非洲最大，世界第二大淡水湖（次于苏必利尔湖）

坦噶尼喀湖：非洲最深，世界第二深（次于贝加尔湖）。

马达加斯加岛：非洲最大的岛屿。与非洲大陆之间的海峡是莫桑比克海峡。

南非高原：非洲面积最大的高原。（东非高原：被赤道横穿中部）埃塞俄比亚高原：非洲海拔最高的高原。

乞力马扎罗山：非洲最高峰，有“非洲屋脊”、“非洲之王”和“赤道雪峰”之称。

10、非洲地图

（1）非洲西临①大西洋，东临②印度洋，北隔③地中海与欧洲相望。东北面

与亚洲相邻，界限是F 苏伊士运河。

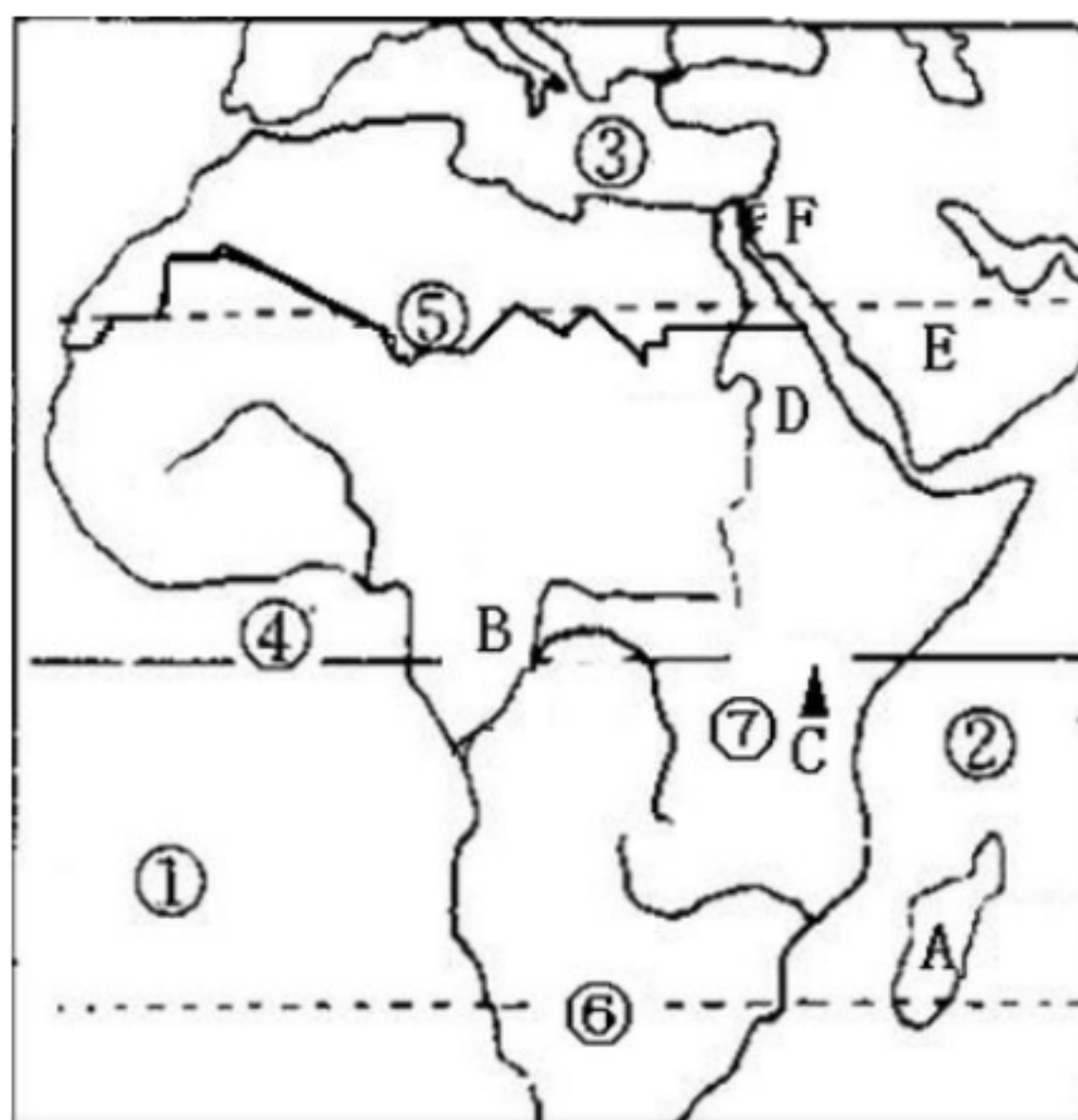
(2) 非洲最大海湾④几内亚湾，世界最大的沙漠⑤撒哈拉沙漠，非洲最大的岛屿A 马达加斯加岛，世界最长的河流D 尼罗河。

(3) 世界最大的盆地B 刚果盆地，内有河流刚果河（水量丰富）。

(4) 主要地形区⑥南非高原、⑦东非高原，在⑦上的乞力马扎罗山是非洲最高峰。

(5) B 处的气候类型是热带雨林气候。C 处是世界上热带草原气候的分布区，有世界上最大的热带草原。

(6) 非洲最南端是好望角，其气候类型是地中海气候，当此地的气候温和湿润的时候，正是德州的夏季。这种气候类型主要分布在地中海沿岸。⑤处的气候类型是热带沙漠气候，特点是终年炎热干燥。



四、欧洲西部

1、位置和范围

纬度位置：大致位于 40°N - 70°N ，以北温带气候为主，少部分地区在北寒带；
海陆位置：北临北冰洋、西邻大西洋、南临地中海。宛如亚欧大陆西部向大西洋伸出的一个大半岛。范围：北欧、西欧、中欧、南欧，约占欧洲面积的一半。

国家：本区有 30 多个国家，面积最大的是法国，面积最小的是梵蒂冈（世界最小）。本区人口稠密，国家众多，是世界上发达国家集中的地区。

部分国家及其首都：英国：伦敦；法国：巴黎；德国：柏林；意大利：罗马；希腊：雅典；西班牙：马德里；波兰：华沙；荷兰：阿姆斯特丹；瑞士：伯尔尼。

欧洲西部的岛国有英国、冰岛等；

欧洲西部的半岛国有瑞典、挪威、意大利、希腊、西班牙等；欧洲西部的内陆国有瑞士、奥地利、捷克、匈牙利、斯洛伐克等。

2 欧洲西部地形以平原、山地为主，地势南北高、中部低。

四大半岛：（北部的）斯堪的纳维亚半岛和（南部的）伊比利亚半岛、亚平宁半岛、巴尔干半岛。

主要的岛屿：大不列颠岛、爱尔兰岛、冰岛；

主要山脉：斯堪的纳维亚山脉（东北西南走向）、阿尔卑斯山脉（东西走向）。

主要平原：西欧平原、波德平原

欧洲地形对气候的影响：平原地形为大西洋水汽深入内陆提供了有利条件，形成大范围的温带海洋性气候。

3、气候：欧洲西部主要有温带海洋性气候、地中海气候、温带大陆性气候、高原山地气候和寒带气候，其中温带海洋性气候和地中海气候非常典型。

温带海洋性气候的成因：位于中纬度大陆西岸，深受西风影响，风从海洋上空带来大量暖湿气流。

欧洲西部温带海洋性气候的影响因素探究：

纬度位置：大部分地区位于北纬 $40^{\circ} \sim 60^{\circ}$ 之间，属温带气候；海陆分布：西临大西洋，大陆轮廓曲折，使海洋影响深入内陆；地形：中部为平原，山脉东西走向利于海洋湿润气流深入内陆；洋流：北大西洋暖流经过，对沿岸地区起到增温增湿作用。

4、河流特征：河网较密，水量充沛，长河较少。

两条主要河流：多瑙河：发源自德国西南部山地，注入黑海；是世界上流经国家数量最多的河流。莱茵河：发源于阿尔卑斯山脉，向北注入北海，世界航运最繁忙。

5、畜牧业和园艺业

欧洲西部沿海地区以温带海洋性气候（分布在大西洋沿岸）为主，不利于农作物后期成熟，但适合牧草生长，畜牧业十分发达。荷兰、丹麦是世界上著名乳畜生产大国。地中海沿岸地区属地中海气候，夏季炎热干燥，冬季温和多雨，园艺业发达，为亚热带水果产区，盛产柑橘、柠檬、无花果和葡萄。（地中海气候——夏季炎热干燥，热量、光照充足；昼夜温差大，有利于水果的糖分积累。冬季降水多，容易在冬季发生洪水灾害。）

知识拓展：多数欧洲人餐桌上常见的食品有牛排、奶油、乳酪等。

6 “工业文明的摇篮”

欧洲西部是工业革命的发源地，有“工业文明摇篮”之称。早期的工业中心多靠近煤、铁产地，如英国的伯明翰、德国的鲁尔区。

欧洲西部是当今世界上工业最发达的地区之一。德国、法国、英国、意大利都是世界工业大国。

瑞士：钟表王国； 丹麦：“欧洲的牧场和食品库” 挪威：海洋渔业； 荷兰：“郁金香王国”

7、繁荣的旅游业

欧洲西部是国际旅游业最发达的地区。英国伦敦塔桥，英国大本钟，荷兰风车，挪威峡湾风光，瑞士阿尔卑斯山滑雪，意大利水城威尼斯，古罗马斗兽场，西班牙地中海海滨沙滩，西班牙斗牛，巴黎埃菲尔铁塔，巴黎凯旋门，巴黎圣母院等。

知识拓展：“艺术之都”“浪漫之都”—法国巴黎；“啤酒之都”—德国慕尼黑；“午夜太阳国”—挪威；“音乐之都”—奥地利维也纳；“世界表都”—瑞士伯尔尼。

8、欧洲联盟：是欧洲西部国家联合形成的一个世界上最大、组织化程度最高的区域性国际组织，简称欧盟，统一货币：欧元。总部：布鲁塞尔（比利时首都）。欧盟加强了其各国之间的经济联系，并在国际政治、经济舞台上发挥着重要的作用。

知识拓展：欧盟组织化程度高主要表现在：一是使用统一货币—欧元；二是公民可以自由往来；三是货物可以自由流通。但是，欧盟成员国公民使用的语言没有统一。

9、欧洲西部地区地图

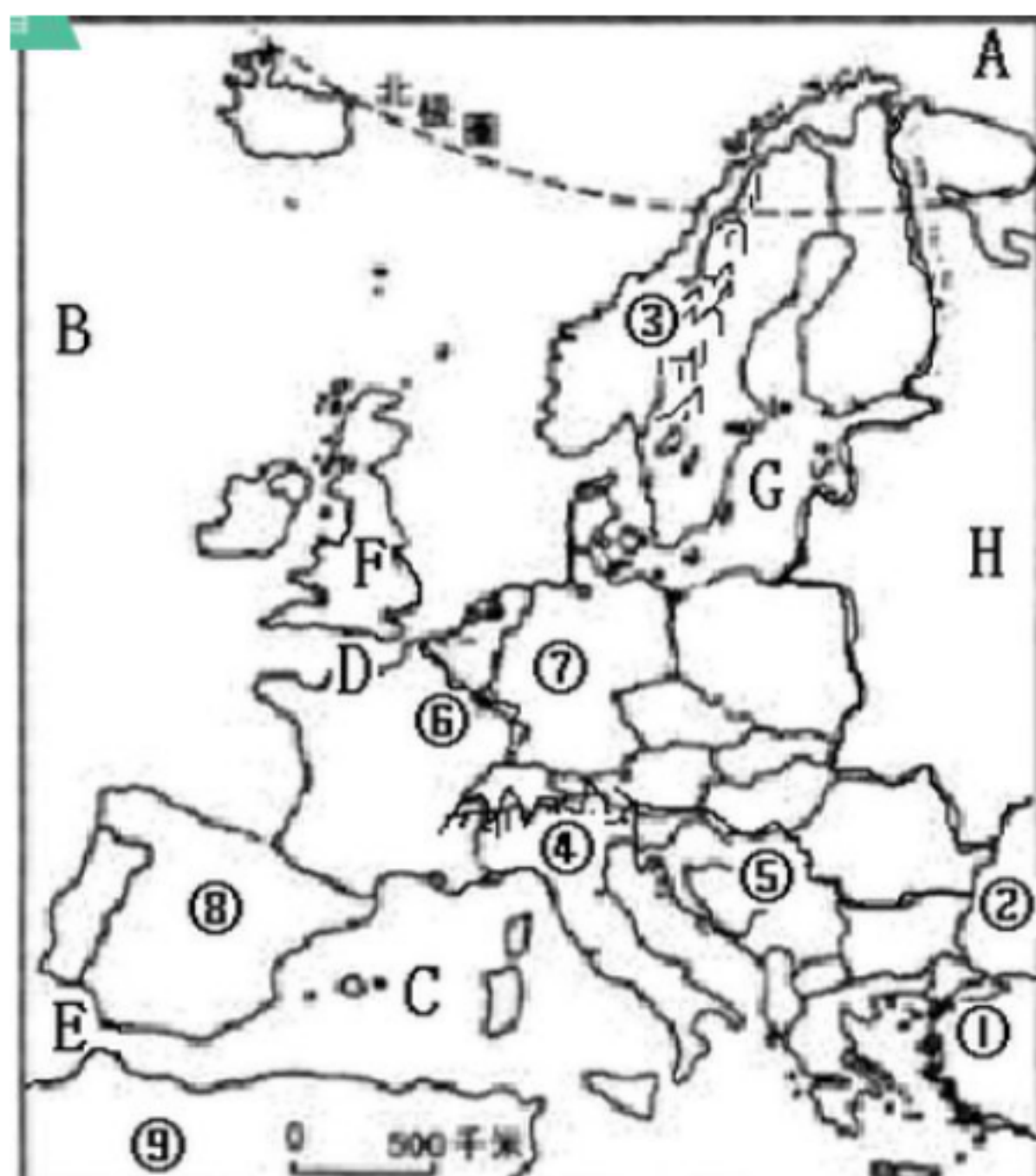
（1）欧洲西部北临 A 北冰洋，西临 B 大西洋，南隔 C 地中海与⑨非洲相望，东邻亚洲。

(2) 位于英国和法国之间的海峡 D 英吉利海峡，连接 BC 的海峡 E 直布罗陀海峡。

(3) 北部的山脉③斯堪的纳维亚山脉，南部的山脉④阿尔卑斯山脉。

(4) 内海 G 波罗的海，② 黑海；连接 C 和②的海峡①土耳其海峡。

(5) 世界上流经国家最多的河流⑤多瑙河，流经欧洲工业区被称为黄金水道的河流⑥莱茵河。



(6) 字母 H 所在的平原东欧平原，数码⑥所在的平原是西欧平原，⑦在波德平原。

(7) 写出下列序号所在的国家：④意大利 ⑥法国 ⑦德国 ⑧西班牙 F 英国。

五、两极地区

1、科学考察

中国在南极洲建立的科学考察站：（按时间先后）长城站、中山站和昆仑站；

1999年“雪龙号”首航北极，2004年中国在北极建立首个科学考察站：黄河站。

2、南极地区

南极圈（66.5° S）以南的地区。它包括南极大陆及周边的海洋。南极洲是世界上平均海拔最高的洲，有“冰雪高原”之称。南极地区的气候特点是酷寒、烈风和干燥。南极地区比北极地区更加寒冷，降水量少，被称为“白色荒漠”。南极地区资源丰富主要有铁矿、煤炭资源，南极地区海洋生物有企鹅和磷虾等。

知识拓展：世界上跨经度最广的大洲是南极洲。

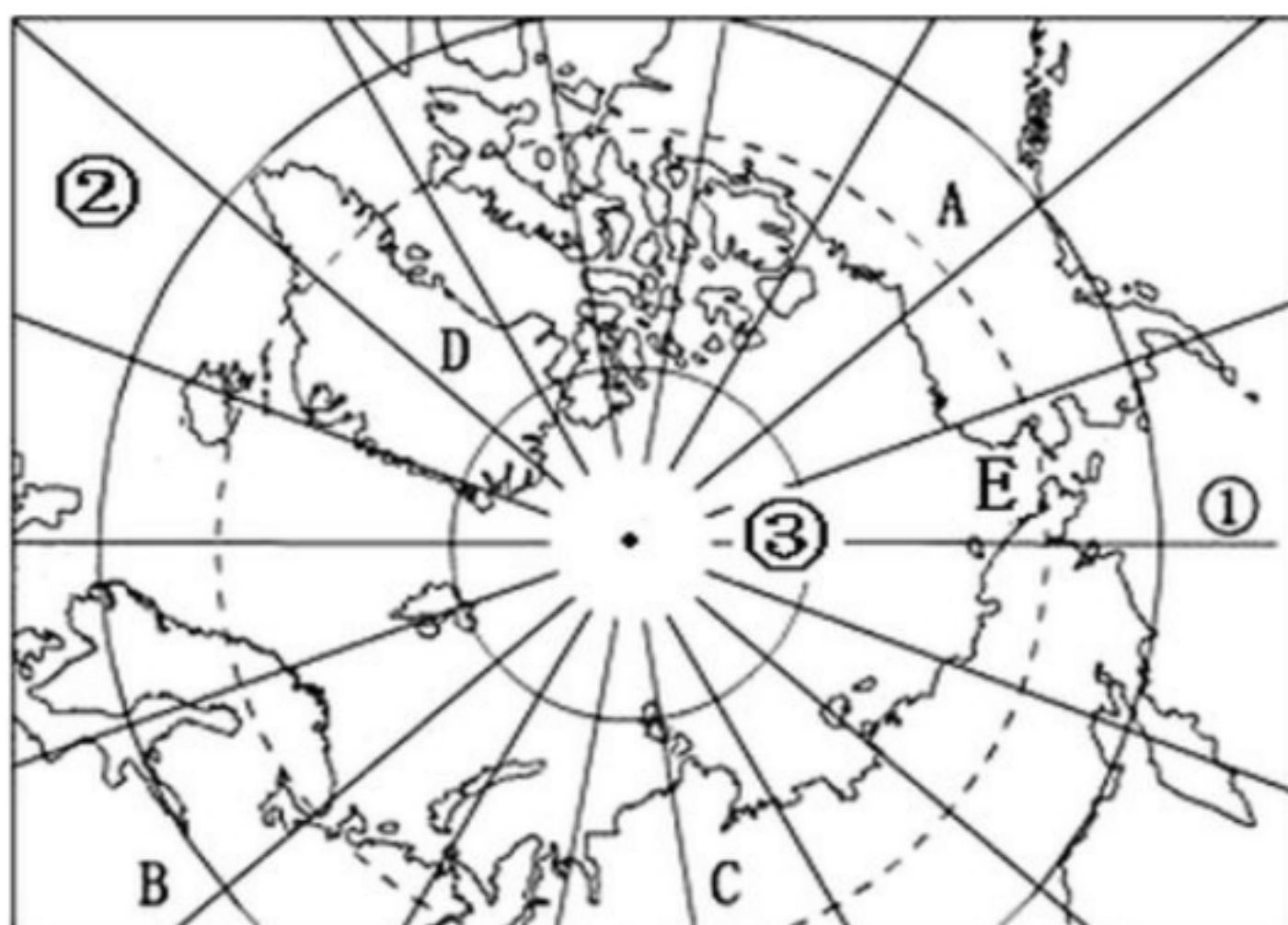
3、北极地区

北极圈（66.5° N）以北的地区。它以北冰洋为中心，周围被陆地与岛屿所环绕，其中格陵兰岛是世界最大的岛屿。北冰洋大部分洋面常年冰冻。北极地区资源丰富，蕴藏有石油、天然气和有色金属等，北极地区生物资源主要有北极熊、海象、海豹、鲸等。北极地区年平均降水量在100—300毫米。在北冰洋北美洲沿岸居住着因纽特人（黄种人），以捕鱼和狩猎为生。

知识拓展：世界上跨经度最广的大洋是北冰洋。

4、保护极地环境：极地冰川消融，极地上空臭氧层出现空洞，大气和水体污染等，措施：《南极条约》、《南极环境保护议定书》和“北极环境保护战略”等。

5、北极地区地图



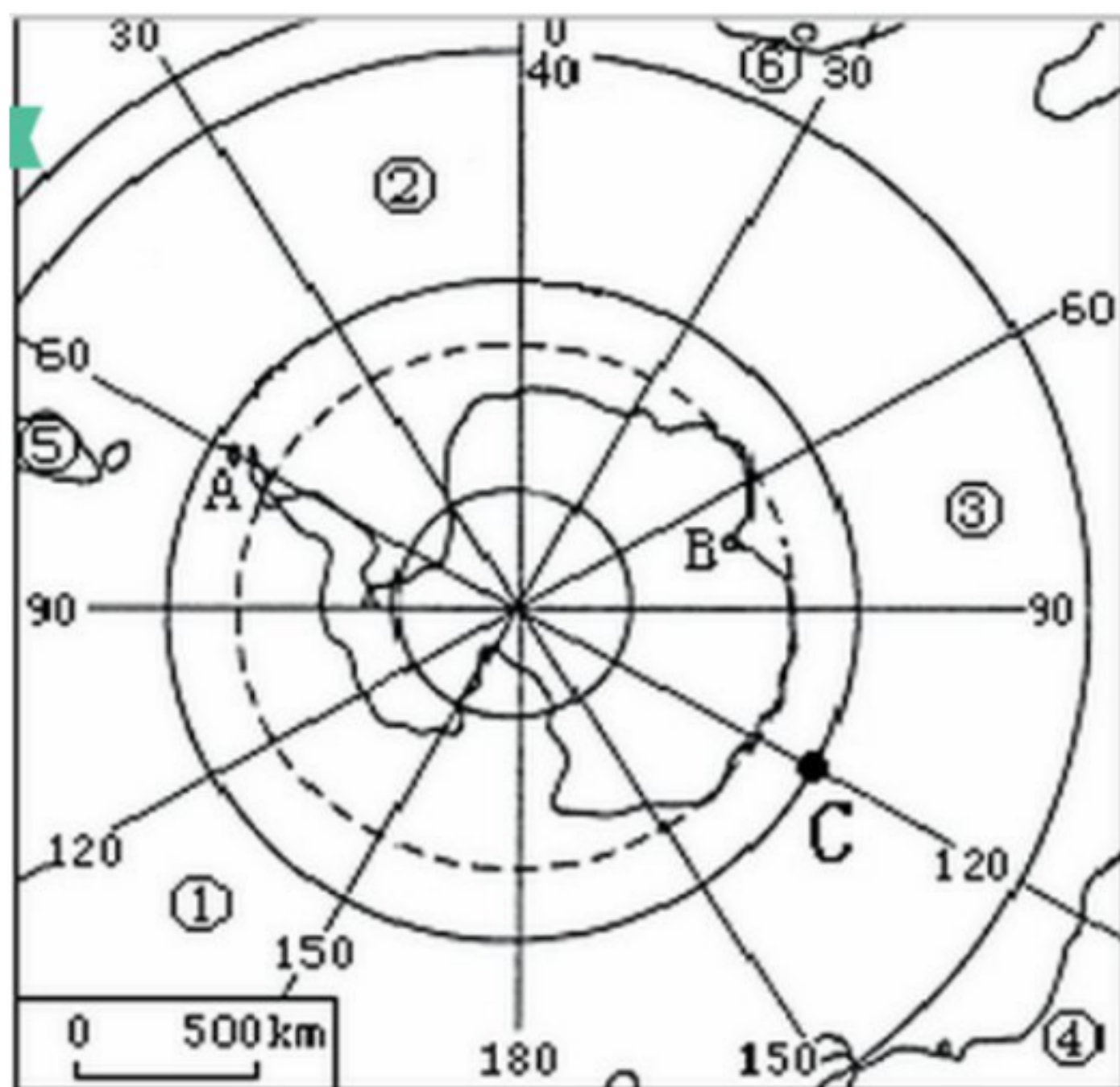
(1) 在北极点附近标出地球自转的方向。

(2) 大洋：① 太平洋 ② 大西洋 ③ 北冰洋；大洲：A 北美洲 B 欧洲 C 亚洲。

(3) 世界上最大的岛屿 D 格陵兰岛（属于丹麦），欧洲的主要岛屿 F 大不列颠岛和 G 冰岛，半岛 I 斯堪的那维亚半岛。

(4) AC 的分界线 E 白令海峡，DG 的分界线 H 丹麦海峡

6、南极地区地图



- (1) 在图中纬线上用箭头标明地球自转方向。
- (2) 在 180° 经线两侧写明东经和西经。
- (3) 图中的海洋①太平洋，②大西洋，③印度洋。
- (4) 图中的大洲④大洋洲，⑤南美洲，⑥非洲。
- (5) 我国三个科学考察站 A 长城站，B 中山站，D 昆仑站；A 附近的半岛是南极半岛。
- (6) 大洲⑤和南极洲之间的海峡是德雷克海峡。
- (7) A 点在 B 点的西北方，C 点在 B 点的东北方（内南外北，顺东逆西）。

7、极地地区对比表

	南极地区	北极地区
--	------	------

主要范围	南极圈以南	北极圈以北
主体部分	南极洲	北冰洋
气候特征	酷寒、干旱、烈风	比南极温暖、湿润、风小
代表动物	企鹅	北极熊
主要矿产	煤炭、铁矿	石油、天然气
极点地球自转方向	顺时针	逆时针
周围的大洲（大洋）	印度洋、太平洋、大西洋	亚洲、欧洲、北美洲
最佳考察时间	11 月—次年 3 月	6 月—8 月
中国科考站	长城站、中山站、昆仑站	黄河站

VV99.net

免费文档下载