八年级上册期末复习

期末知识大纲

01 从世界看中国

02 中国的自然环境

03 中国的自然资源

04 中国的经济发展

01

第一章 从世界看中国

- 疆域
- 人口
- 民族

一、疆域-1.1优越的地理位置

思考：描述一个国家的位置需要从哪几个方面入手？

1 半球位置

北半球、东半球

2 纬度位置

大部分北温带，小部分热带，没有寒带

3 海陆位置

亚欧大陆东部，太平洋西岸

一、疆域-1.1优越的地理位置

思考：我国纬度位置与海陆位置有何优越性？

特点		优越性
纬度位置	大部分位于北温带 小部分在热带 没有寒带	气候类型多样，有利于农业生产，开展多种经营
海陆位置	亚欧大陆东部 太平洋西岸	海陆兼备，便于开展对外贸易； 东部临海，降水丰沛，有利于农业生产

一、疆域-1.1优越的地理位置

最北端：黑龙江漠河县北端的黑龙江主航道中心线上

最南端：海南省南沙群岛中的曾母暗沙

最西端：新疆维吾尔自治区的帕米尔高原上

最东端：黑龙江省黑龙江与乌苏里江主航道中心线的汇合处

一、疆域-1.2海陆兼备的大国

俄罗斯 1 707

加拿大 997

中国
约960

中国居世界第三位！！！

一、疆域-1.2海陆兼备的大国

14个陆上邻国

朝鲜、俄罗斯、蒙古、哈萨克斯坦、吉尔吉斯斯坦、塔吉克斯坦、阿富汗、巴基斯坦、印度、尼泊尔、不丹、缅甸、老挝、越南。

6个隔海相望的国家

韩国、日本、菲律宾、马来西亚、文莱、印度尼西亚。

一、疆域-1.2海陆兼备的大国

2个内海

渤海和琼州海峡

4个主要领海

渤海、黄海、东海、南海

一、疆域-1.2海陆兼备的大国

思考：从哪些方面可以体现我国疆域辽阔？

（1）海岸线长　　（2）隔海相望的国家多

（3）陆上国界线长　　（4）陆上邻国多

（5）东西跨经度广　　（6）南北跨纬度广

（7）陆地面积大　　（8）海洋国土大

（9）有34个省级行政区

一、疆域-1.3中国的行政区划

“三级行政区划”

划分原则：便于行政管理，利于经济发展和民族团结。

省 → 县 → 乡

（自治区、直辖市）（自治州、自治县、市）（民族乡、镇）

一、疆域-1.3中国的行政区划

34个省级行政区域

23个省

5个自治区

4个直辖市

2个特别行政区

一、疆域-1.3中国的行政区划

两湖广宁重河山，
五江港澳青陕甘，
云贵西四北上天，
内蒙台湾福吉安。

一、疆域-1.3中国的行政区划

中国地图

京津沪、黑吉辽，
内蒙古、陕甘宁，
冀鲁豫、苏浙皖，
湘鄂赣、川黔滇，
桂粤闽、青藏新，
晋台琼、渝港澳，
我祖国、好河山。

一、疆域-1.3中国的行政区划

面积最大省区?	新疆维吾尔自治区	面积最小省区?	澳门特别行政区
跨经度最广省区?	内蒙古自治区	跨纬度最广省区?	海南省
纬度最高省区?	黑龙江省	纬度最低省区?	海南省
最早见到日出省区?	黑龙江省	最晚见到日出省区?	新疆维吾尔自治区
邻国最多省区?	新疆维吾尔自治区	邻省区最多省区?	内蒙古、陕西省

一、疆域-思维导图

- **疆域**
  - **优越的地理位置**
    - 半球位置
    - 纬度位置
    - 海陆位置
  - **海陆兼备的大国**
    - 面积
    - 疆界线
    - 邻国
    - 邻海
  - **中国的行政区划**
    - 理区划
    - 记省名
    - 识简称
    - 知省会

二、人口-2.1世界上人口最多的国家

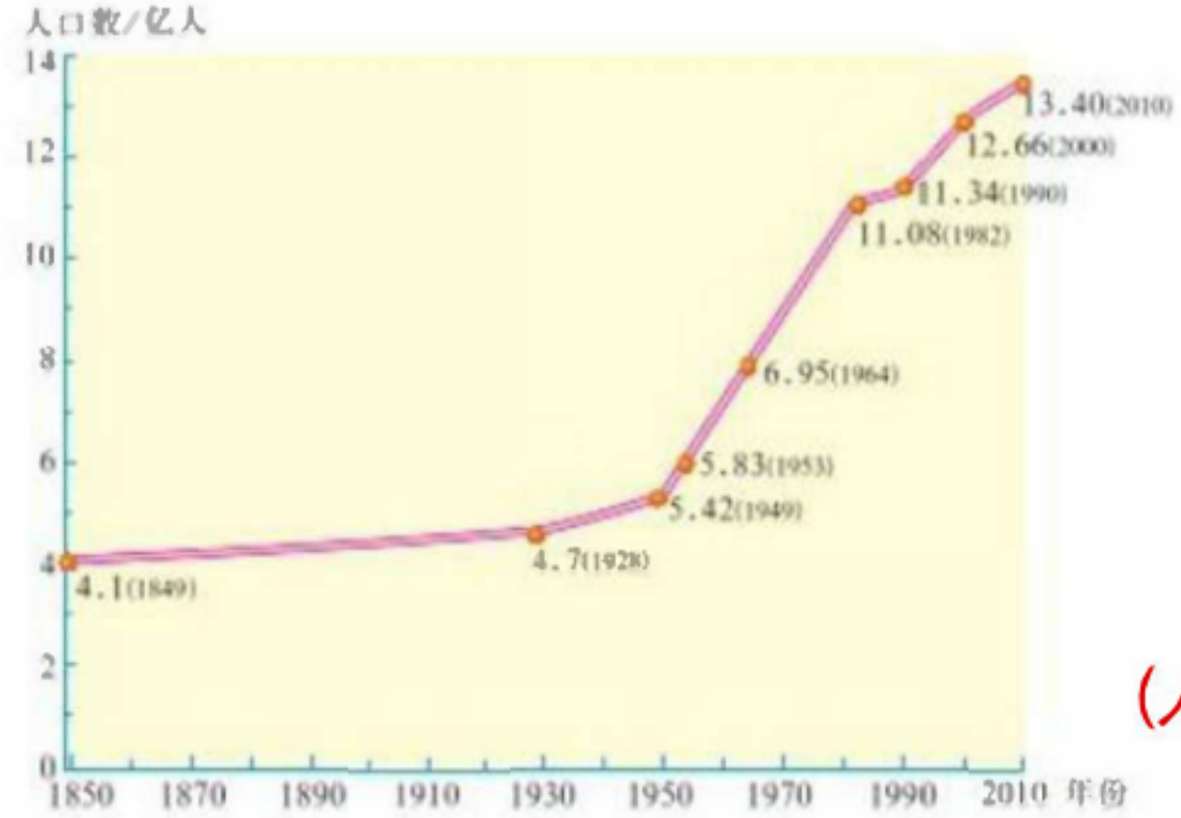

图1.10 中国人口增长示意

中国是世界上人口**最多**的国家，基数大，人口增长迅速，人口密度大。

$$\text{人口密度（人/平方千米）} = \frac{\text{某地区人口数(人)}}{\text{该地区面积(平方千米)}}$$

二、人口-2.1世界上人口最多的国家

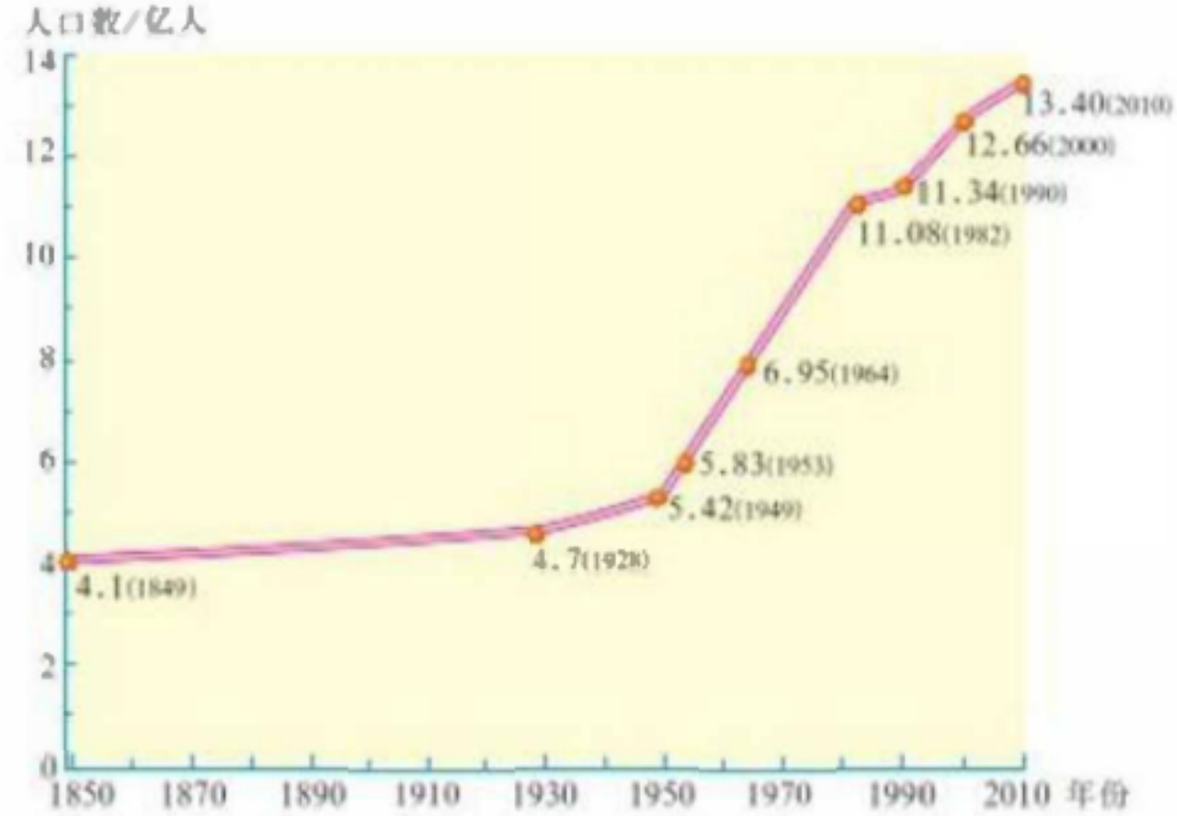

图1.10 中国人口增长示意

我国的基本国策：

实行计划生育

控制人口数量　　提高人口素质

使人口增长与社会经济发展和资源环境条件相适应。

二、人口-2.2人口东多西少

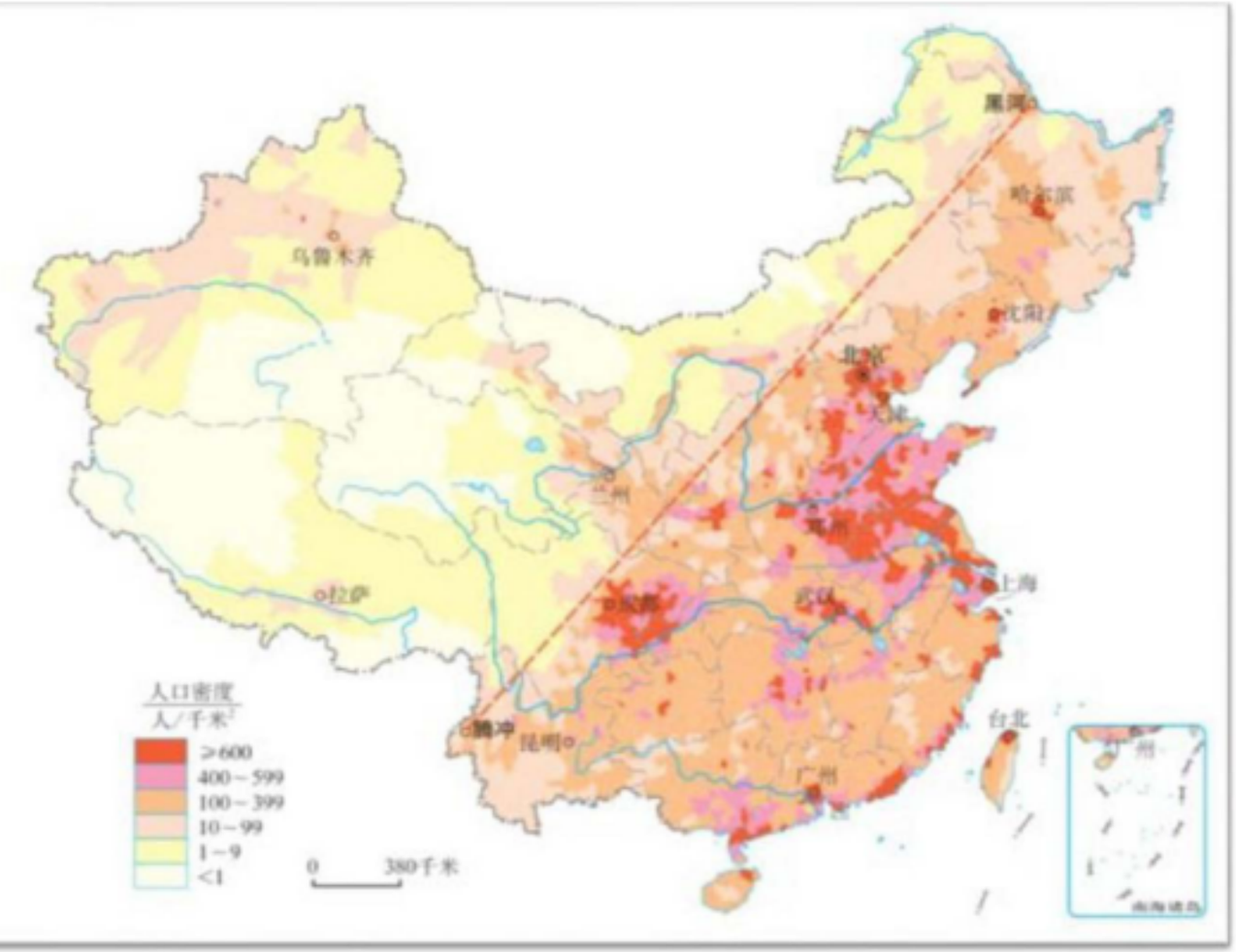

黑河—腾冲

东南部人口稠密

西北部人口稀疏

不均匀，东多西少

二、人口-2.2人口东多西少

讨论：我国人口东多西少，有什么解决办法？

我国人口东多西少，为了促进西部大开发，应采取措施促使东部人口大量向西部迁移。

西部大部分地区受自然条件限制，不适宜大量移民，应发展教育，提高人口素质。

二、人口-思维导图

人口

- **世界人口最多的国家**
  - 人口特点 ⟶ 基数大，增长快
  - 人口基本国策 ⟶ 实行计划生育
- 人口密度
- **人口的分布**
  - 解决措施 ⟶ 人口迁移
  - 东多西少

三、民族-3.1中华民族大家庭

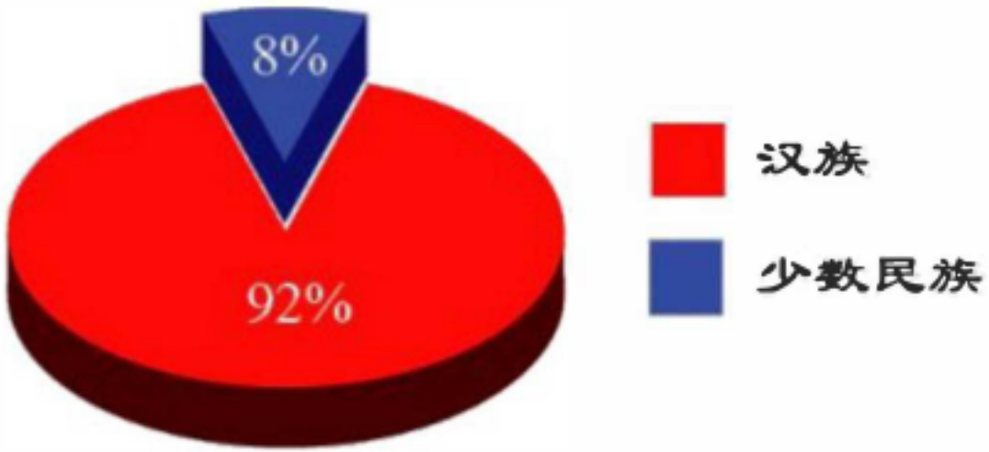

中国是以汉族为主的多民族国家

各民族一律平等

人口最多的少数民族：壮族

人口超过400万的还有：满族、回族、苗族、维吾　尔族、土家族、彝族、蒙古族、藏族

三、民族-3.2民族分布特点

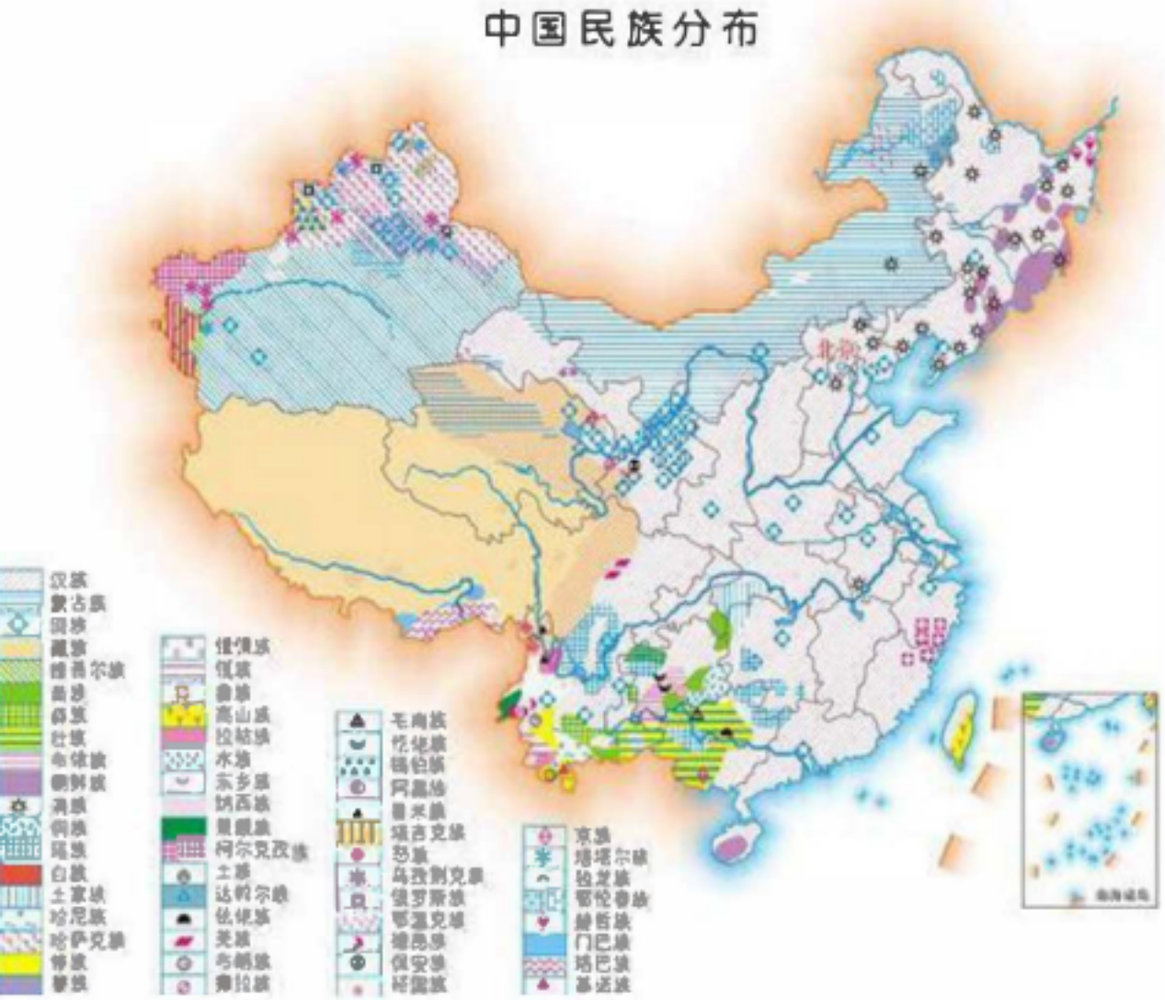

民族分布特点

汉族人口遍布全国各地，少数民族主要分布在西南、西北和东北地区。

大散居，小聚居，交错杂居

三、民族-3.2民族分布特点

民族分布特点		大散居、小聚居，交错杂居
集中分布地区	少数民族	西南、西北、东北地区
	汉族	遍布全国，主要集中在东部和中部
杂居的意义	有利于各民族互相交往与合作，为各民族共同繁荣提供有利条件	

三、民族-思维导图

- **民族**
  - **中华民族大家庭**
    - 宗教文化
    - 服饰节日
    - 语言文字
    - 民族构成
  - **民族分布**
    - 分布特点 → 大散居，小聚居，交错杂居
    - 民族政策

02

第二章 中国的自然环境

- 地形和地势
- 气候
- 河流
- 自然灾害

一、地形与地势-1.1地形类型齐全，山区面积广大

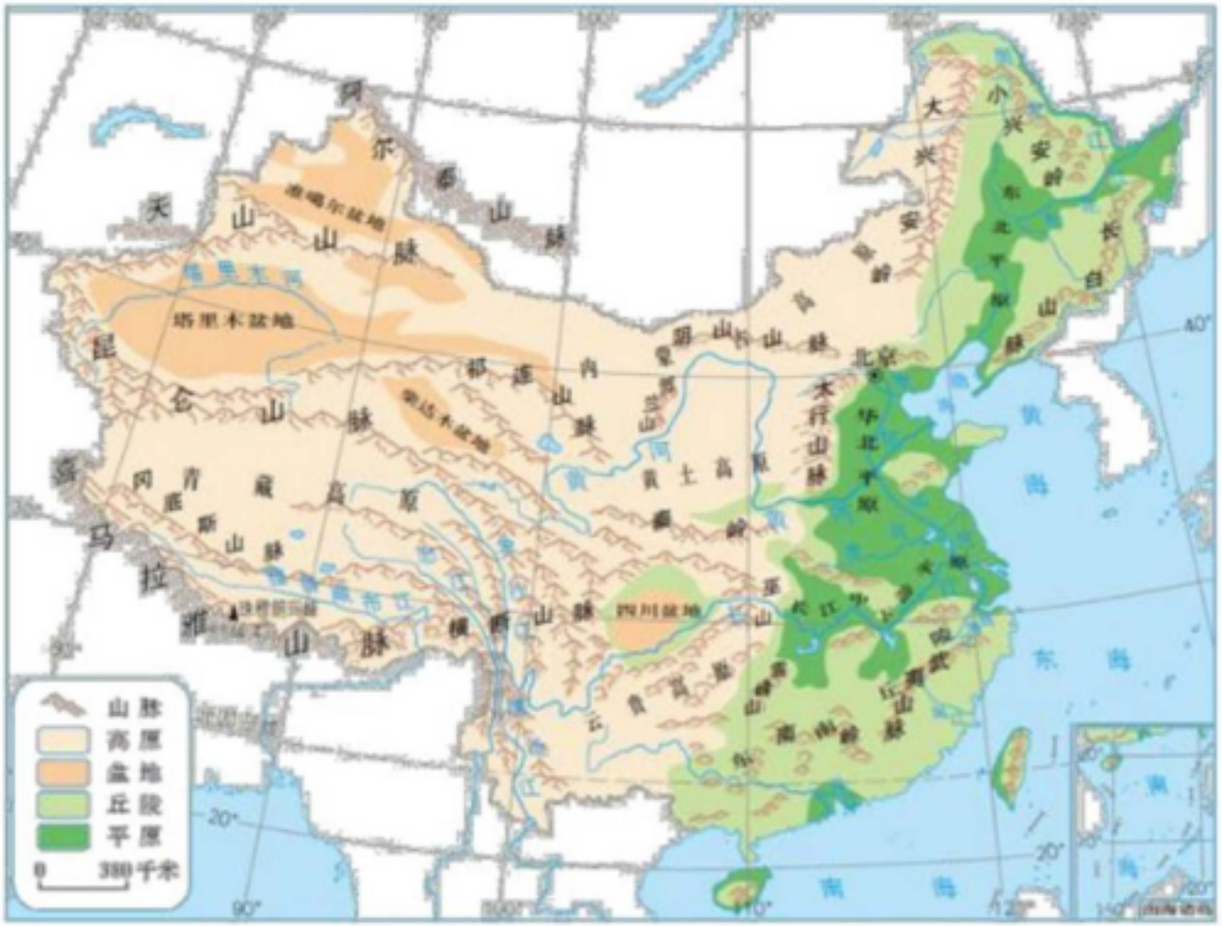



地形类型齐全，山区面积广大

一、地形与地势-1.1地形类型齐全，山区面积广大

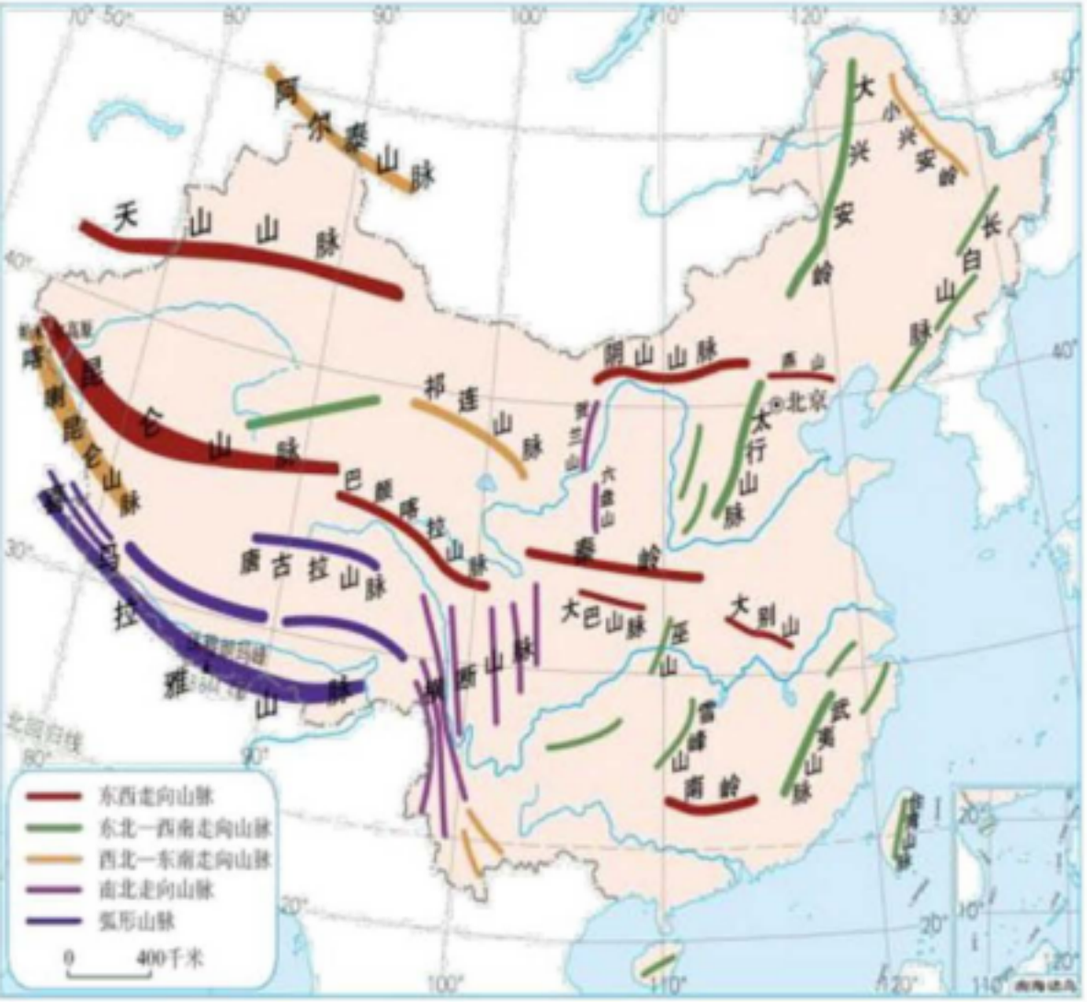

东西走向：天山—阴山　南岭

昆仑山—秦岭

东北—西南走向：

大兴安岭—太行山—巫山—雪峰山

长白山—武夷山　　台湾山脉

西北—东南走向：阿尔泰山　祁连山

南北走向：横断山脉　贺兰山

弧形山脉：　喜马拉雅山

一、地形与地势-1.1地形类型齐全，山区面积广大

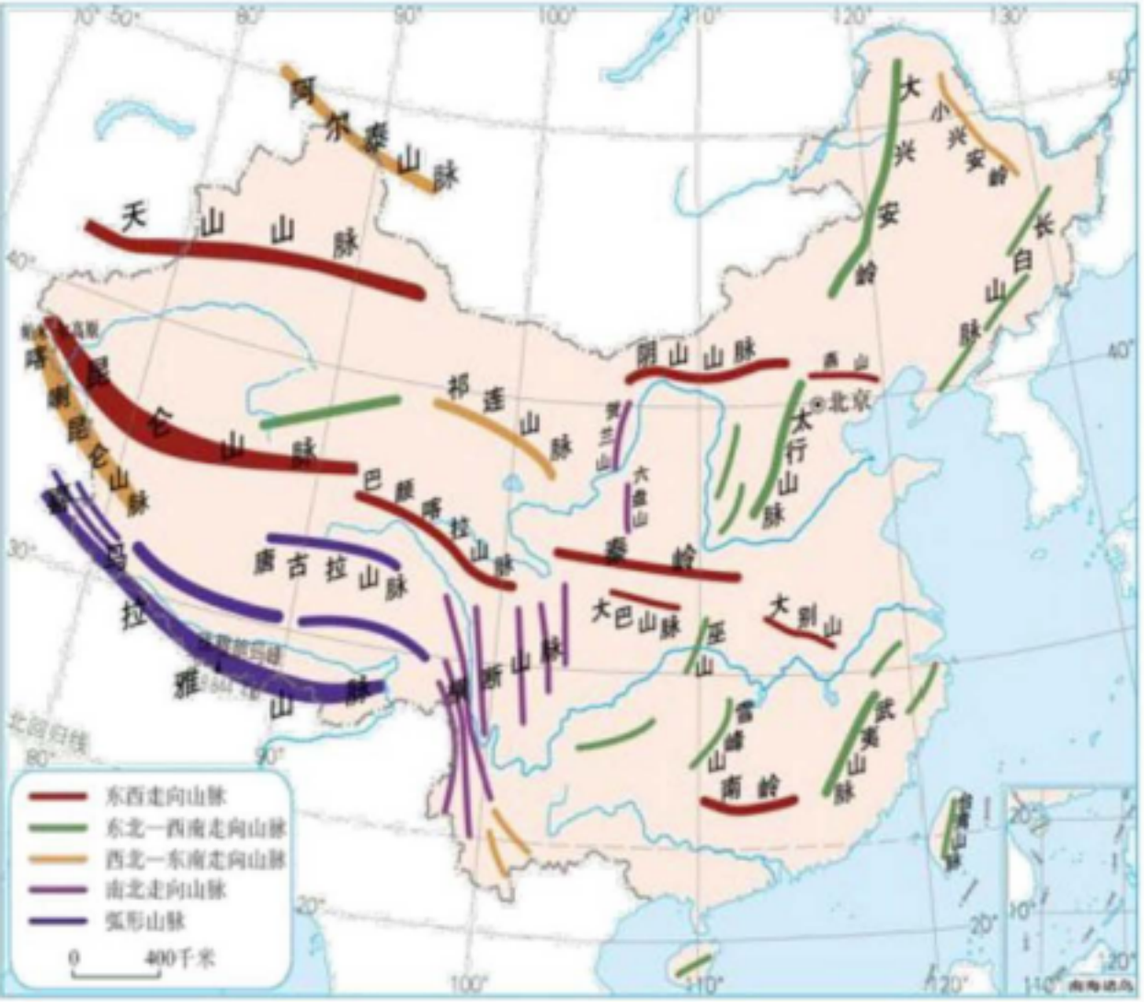

4大高原

内蒙古高原、青藏高原、云贵高原、黄土高原

4大盆地

四川盆地、塔里木盆地、柴达木盆地、准噶尔盆地

3大平原

东北平原、华北平原、长江中下游平原

一、地形与地势-1.1地形类型齐全，山区面积广大

山脉	两侧的地形区	
	西侧	东侧
横断山脉	青藏高原	云贵高原
巫山	四川盆地	长江中下游平原
太行山脉	黄土高原	华北平原
大兴安岭	内蒙古高原	东北平原
山脉	两侧的地形区	
	北侧	南侧
天山山脉	准噶尔盆地	塔里木盆地
昆仑山脉	塔里木盆地	青藏高原

一、地形与地势-1.2地势西高东低，呈阶梯状分布

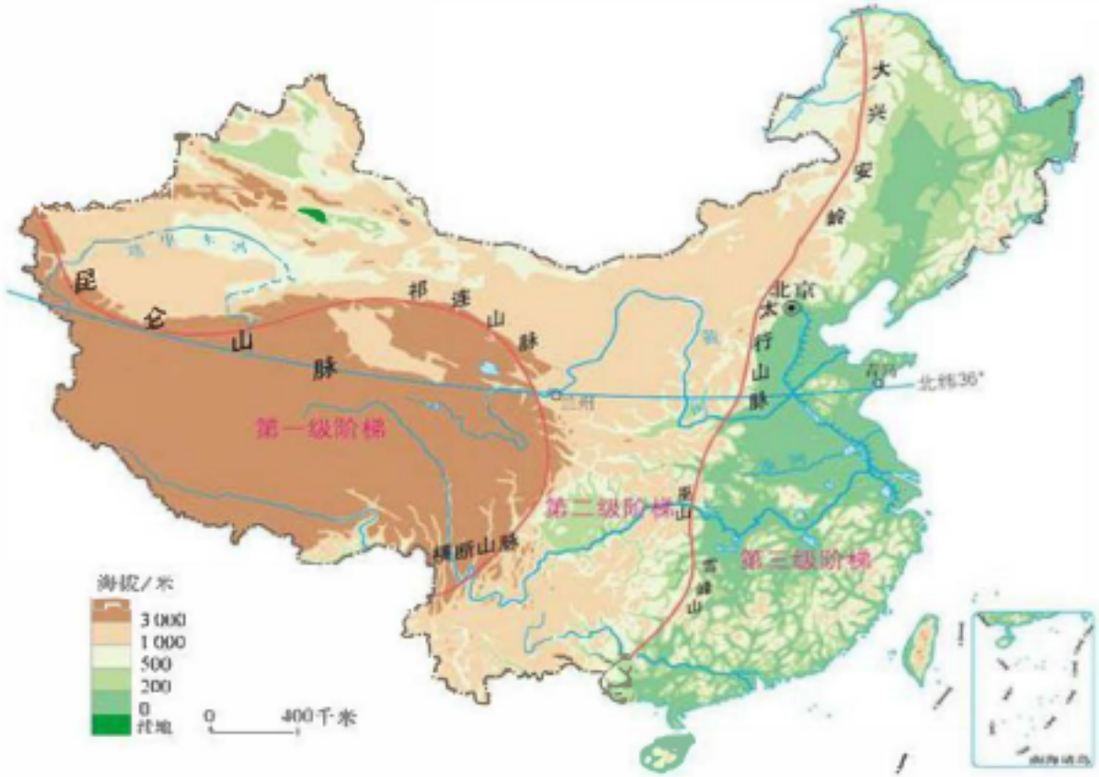

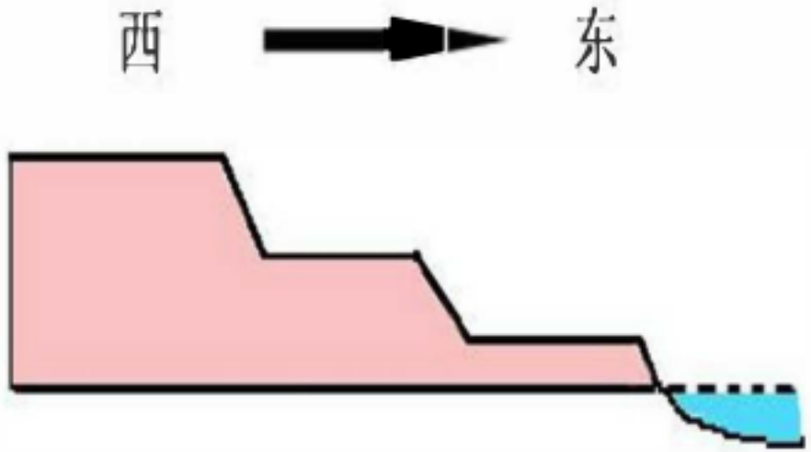

图B

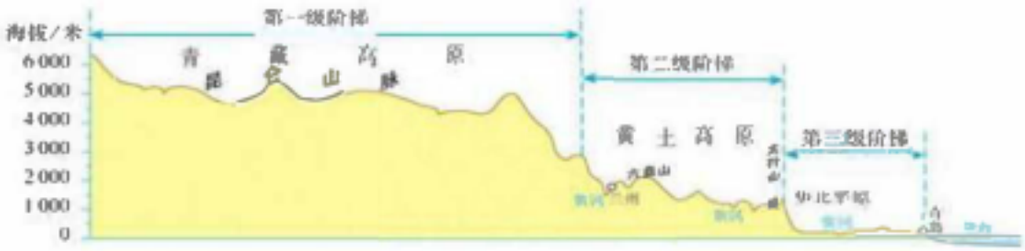

地势西高东低，呈阶梯状分布

一、地形与地势-1.2地势西高东低，呈阶梯状分布

	海拔	主要地形
第一级阶梯	4 000米以上	高原、山地
界线：　昆仑山—祁连山—横断山		
第二级阶梯	1 000～2 000米	高原、盆地
界线：　大兴安岭—太行山—巫山—雪峰山		
第三级阶梯	500米以下	平原、丘陵

一、地形与地势-1.2地势西高东低，呈阶梯状分布

思考：地势特点对我国有什么影响？

对气候的影响：有利于东南季风向陆地推进，并在东部季风区形成较多降水。

对河流的影响：水向低处流，总体大都向东流，注入太平洋；同时东西流向的河流也沟通了我国东西部；在阶梯交界处，由于落差大，形成了丰富的水能资源。

对农业工业的发展：陆地上的5种基本地形类型，中国均有分布，这为中国工农业的发展提供了多种多样的条件。多种多样的地形为我国农业生产的全面发展提供了有利条件，也使工业生产的发展有了一定基础。

对交通和经济的影响:我国地势西高东低，河流向东流，内河众多，河网密布，有利于国内航运的发展好资源的运输，有利于对内贸易和对外贸易的发展。

一、地形与地势-思维导图

- **地形和地势**
  - **地形类型多样 山区面积广大**
    - 四大高原
    - 四大盆地
    - 三大平原
    - 主要山脉
  - **地势西高东低 呈阶梯状分布**
    - 三级阶梯的界线、海拔、主要地形
    - 地势特点对我国的影响

二、气候-2.1冬季南北温差大，夏季普遍高温

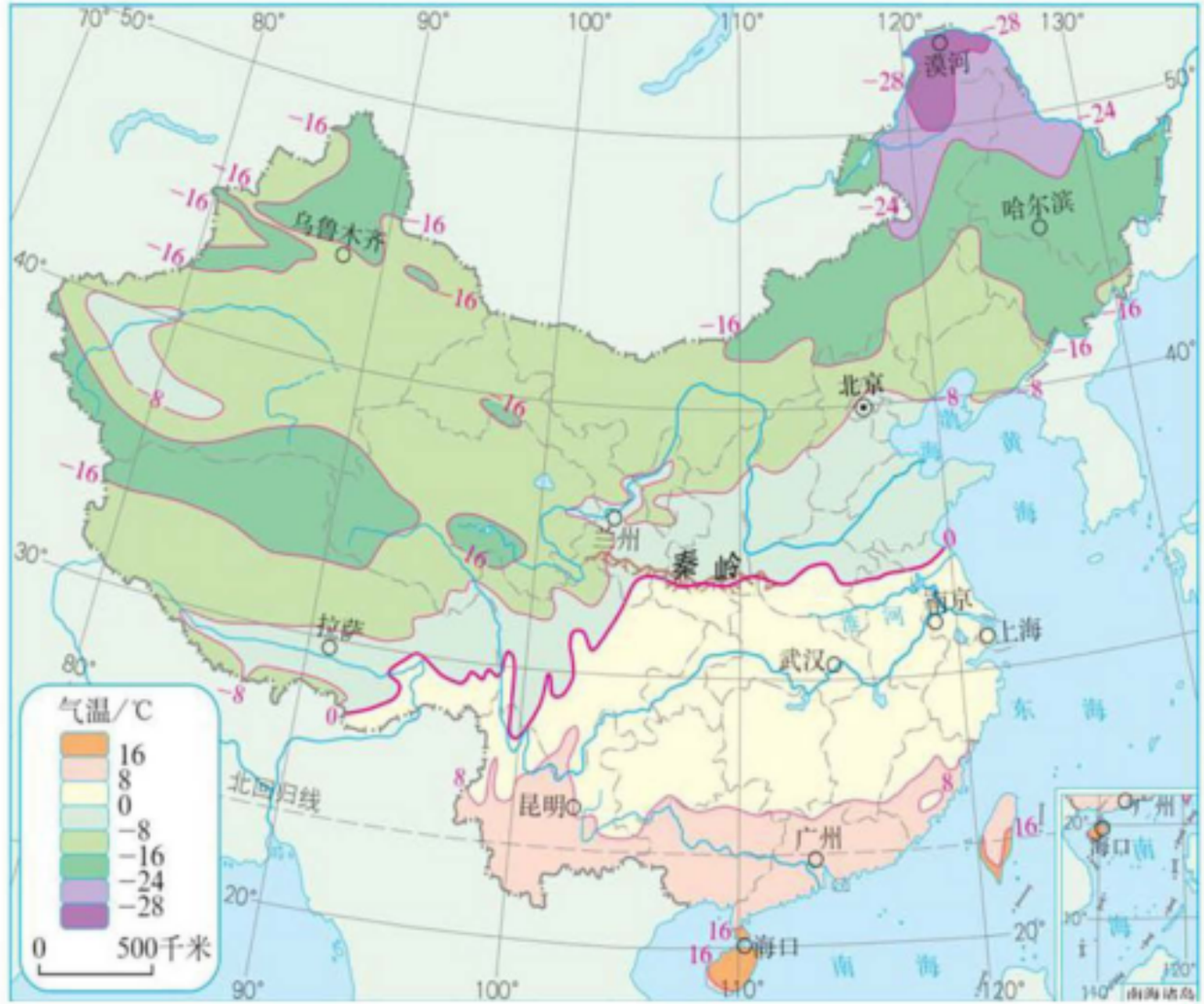

1月平均气温

1、我国冬季南北温差大。

2、气温**由南向北递减**。

3、部分高原山地的气温较低。

4、1月0℃大致沿**秦岭-淮河**一线分布

二、气候-2.1冬季南北温差大，夏季普遍高温

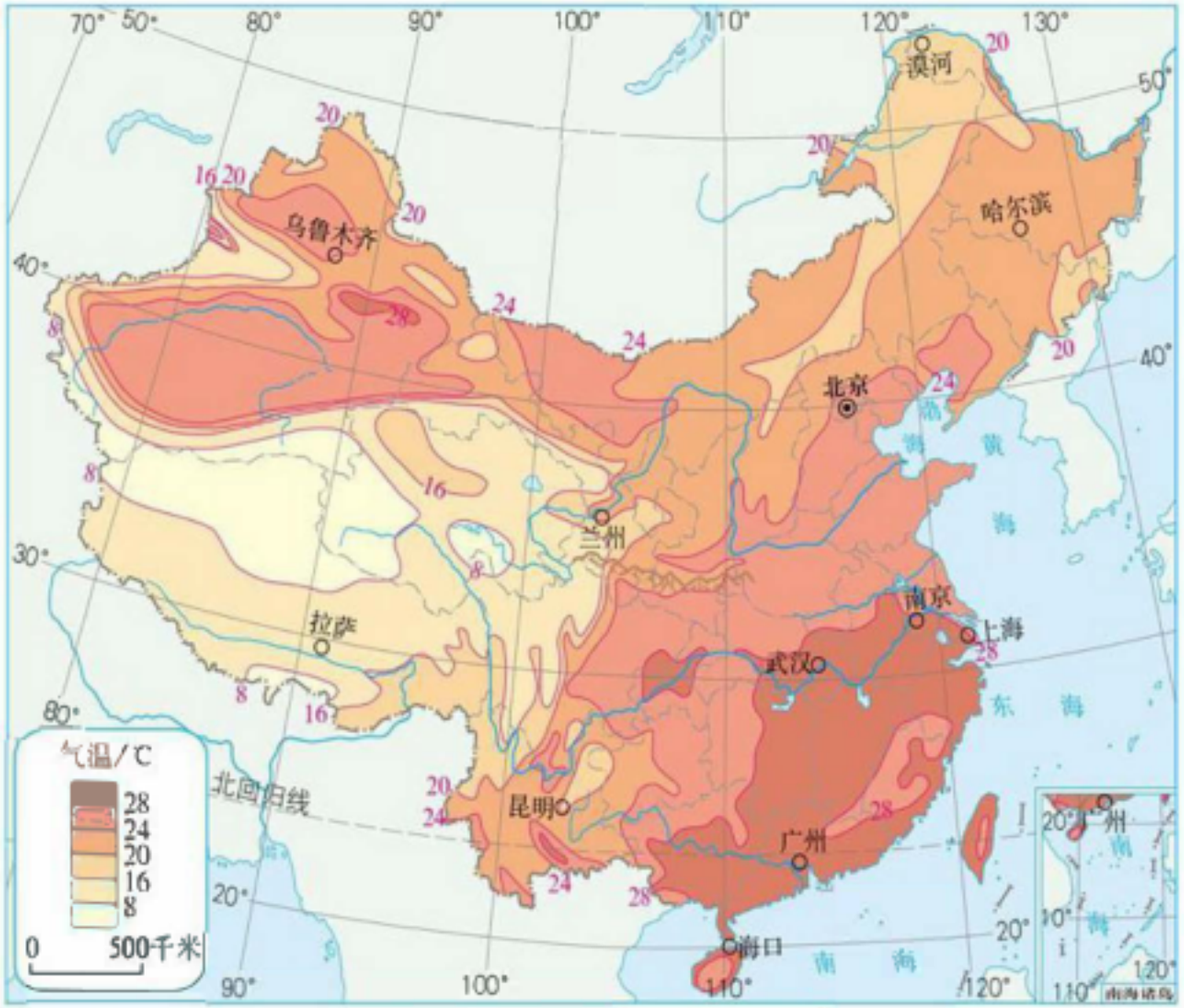

7月平均气温

1、全国普遍高温，南北温差不大。

2、青藏高原气温相对偏低。

二、气候-2.1冬季南北温差大，夏季普遍高温

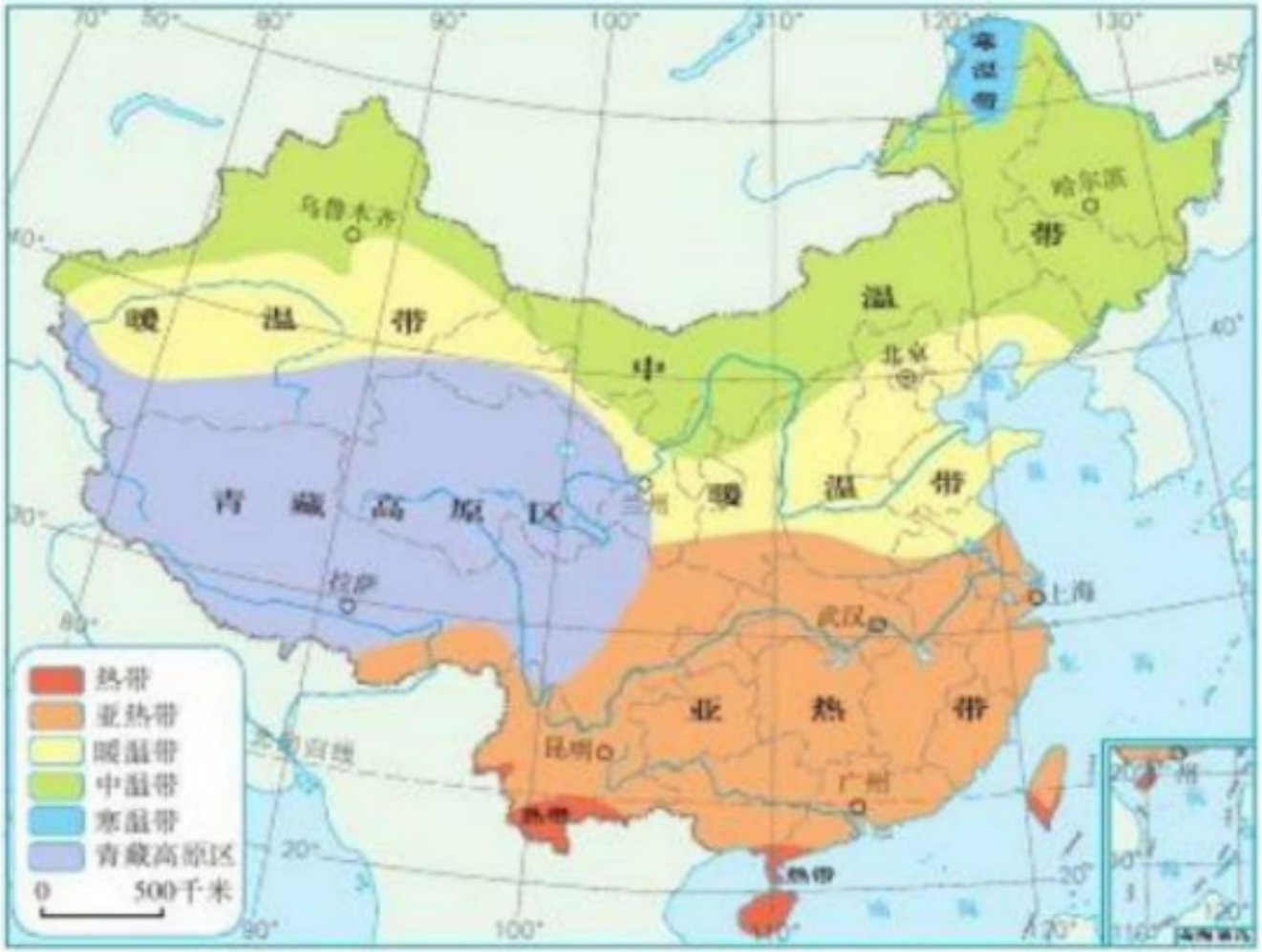

5个温度带

寒温带

中温带

暖温带

亚热带

热带

二、气候-2.2东西干湿差异显著

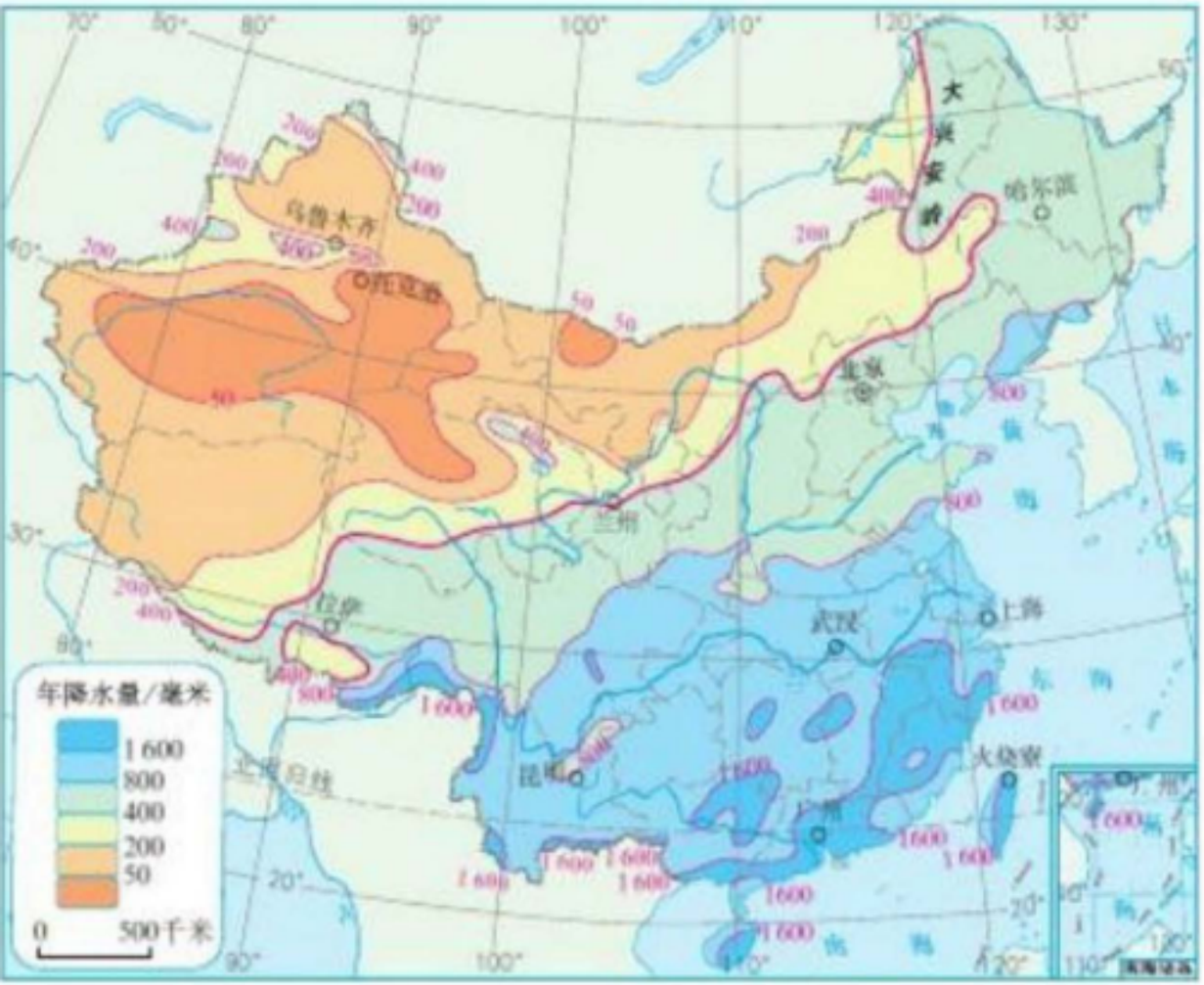

时间分布特点

夏秋多，冬春少，年际变化大

空间分布特点

空间分布不均，自**东南沿海向西北内陆减**。

二、气候-2.2东西干湿差异显著

4类干湿带

干旱
半干旱
湿润
半湿润

东南部以湿润、半湿润区为主
西北部以干旱、半干旱区为主

二、气候-2.2东西干湿差异显著

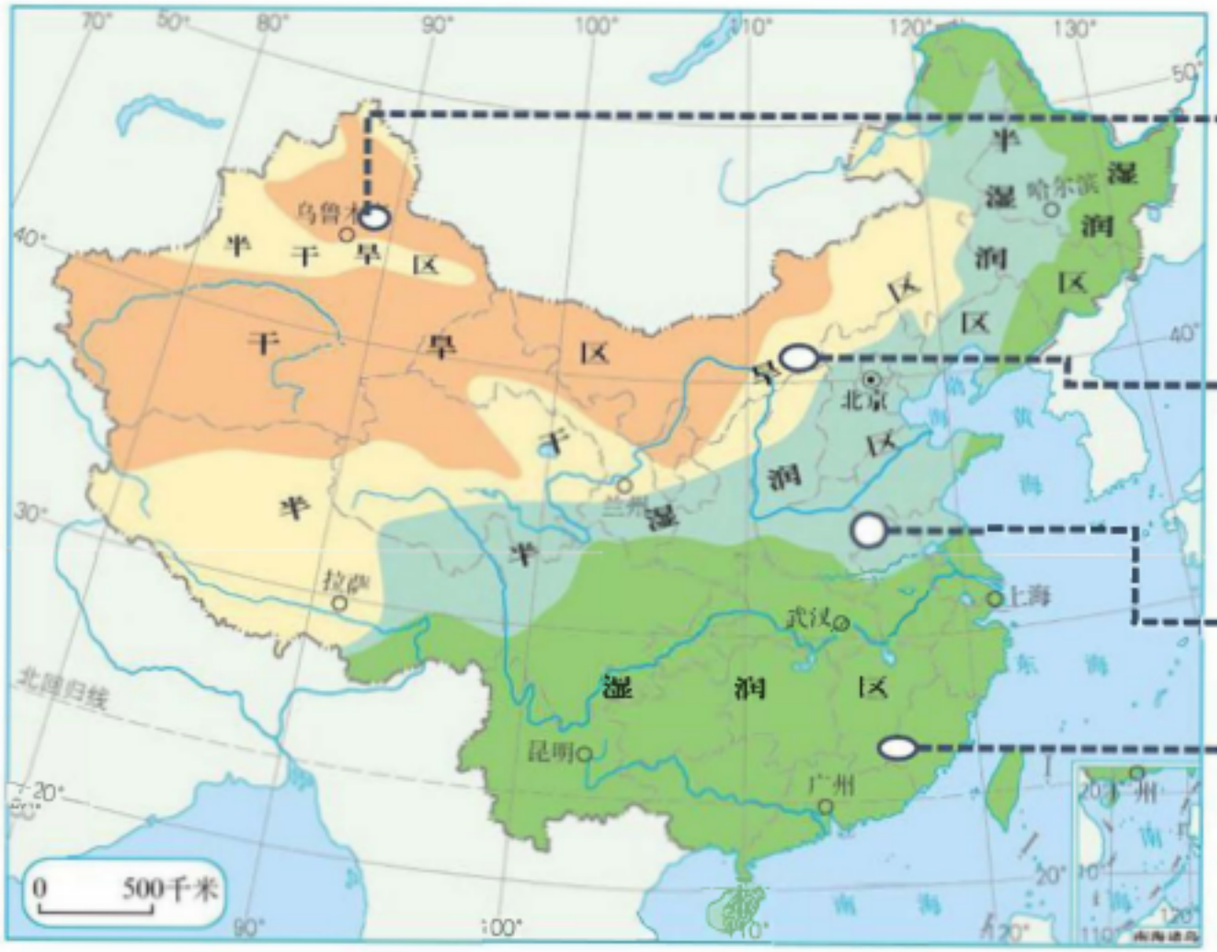

中国干湿区的划分

- 降水量：<200mm
- 植被：荒漠

- 降水量：200mm~400mm
- 植被：草原

- 降水量：400mm~800mm
- 植被：森林和草原

- 降水量：>800mm
- 植被：森林

二、气候-2.2东西干湿差异显著

思考：不同的干湿地区，人们的生产生活有什么不同？

1、气候干湿程度直接影响植被的生长。湿润区林木繁茂，干旱区主要适合草本植物生长。

2、气候干湿程度会影响农业类型和农作物的分布。例如，湿润、半湿润区以种植业为主；干旱、半干旱区以畜牧业为主。在湿润区，广泛种植需水量大的水稻；在半湿润区，主要种植较耐旱的小麦、玉米等。

二、气候-2.3我国气候的主要特征

气候分布特点

1、气候类型复杂多样。

2、东部季风气候显著。

3、温带大陆性气候分布广。

二、气候-2.4影响我国气候的主要因素

冬季盛行西北风

夏季盛行东南风

二、气候-2.4影响我国气候的主要因素

思考：影响我国气候的主要因素

1、**纬度位置**：我国南北跨度大，得到的太阳光热越来越少，气温越来越低。

2、**海陆位置**：我国东西跨经度大，自东南向西北，离海越来越远，受夏季风的影响越来越小，降水量越来越少。

3、**地形**：高大山地阻挡气流，造成山地两侧气候差异明显。我国有很多高大山地，其气温、降水量的垂直变化造成了山地气候的垂直变化。青藏高原海拔高、面积广，形成了广大的高原山地气候。

二、气候-思维导图

气候

- **冬季南北温差大，夏季普遍高温**
  - 1月平均气温
  - 7月平均气温
- **东西干湿差异显著**
  - 时间分布特点
  - 空间分布特点
- **我国气候的主要特征**
  - 气候类型复杂多样
  - 季风气候显著
  - 温带大陆性气候分布广
- **影响我国气候的主要因素**

三、河流-3.1以外流河为主

内流河

未流进海洋，消失在陆地

外流河

最终流进海洋

我国外流区约占全国总面积的2/3，水量超过全国河流总水量的95%；

内流区约占全国总面积的1/3，水量不到全国河流总水量的5%。

三、河流-3.1以外流河为主

水文特征

水量、水位

流量、流速

汛期与枯水期

结冰期

含沙量

三、河流-3.2长江的开发与治理

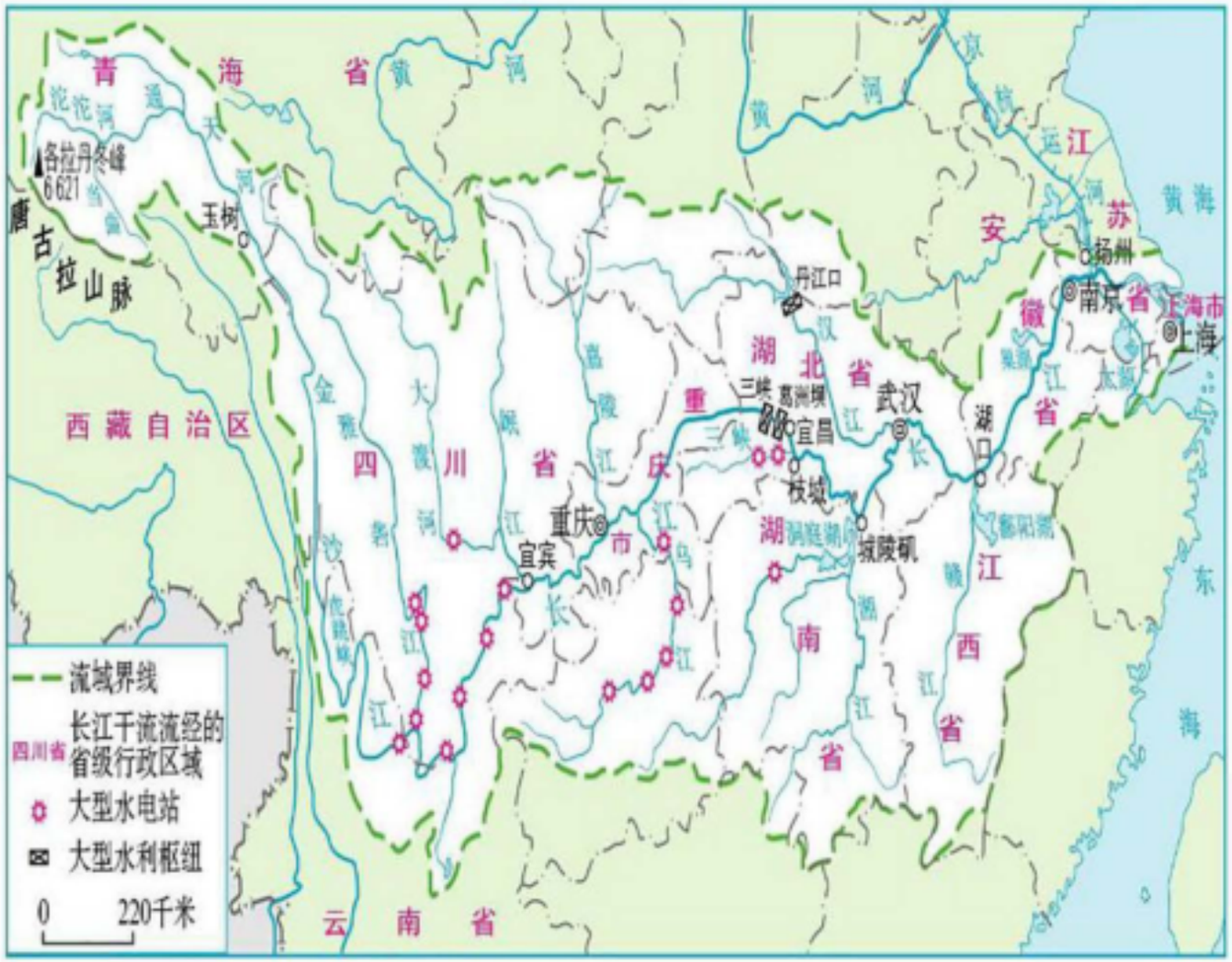

长江

1、**流经的省级行政区**：11个

2、**上中下游分界点**：宜昌、湖口

3、**流经地形区**：青藏高原、云贵高原、四川盆地和长江中下游平原。

4、**源头与终点**：唐古拉山--东海

5、**地位**：水能宝库、黄金水道；我国长度最长，流域面积最广的河流。

三、河流-3.3黄河及其治理

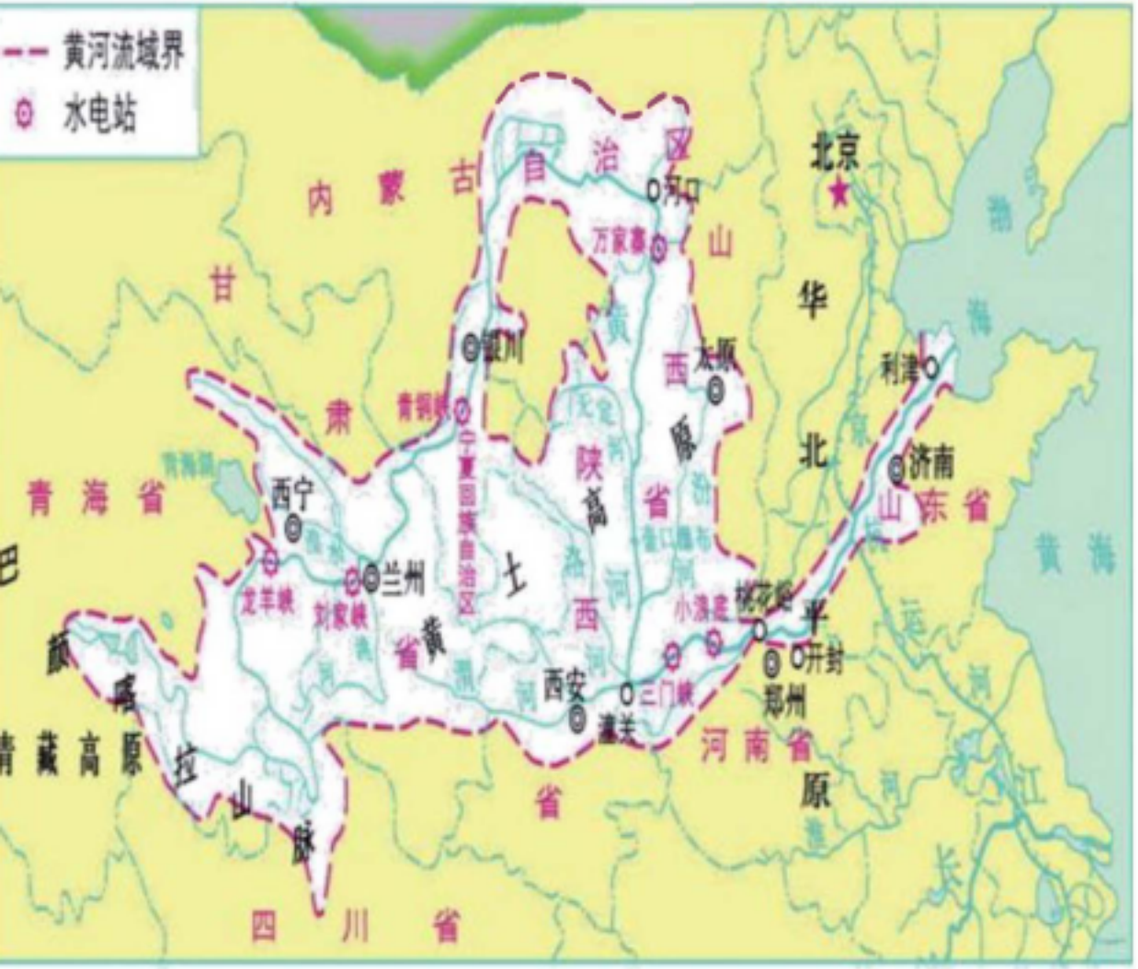

黄河

1、**流经的省级行政区**：9个

2、**上中下游分界点**：河口、桃花峪

3、**流经地形区**：青藏高原、黄土高原、内蒙古高原、华北平原

4、**源头与终点**：巴颜喀拉山--黄海

5、**地位**：母亲河；我国第二长河，塑造了“塞上江南”宁夏平原和河套平原。

三、河流-3.2长江的开发与治理

	问题	措施
上游	水土流失	禁止乱砍滥伐，植树造林，防止上游的水土流失，保持水土，有利于减少下游的泥沙淤积。
中游	围湖造田	退田还湖，疏通河道。植树造林，保持水土，合理利用水资源，减少水资源的浪费。
下游	泥沙淤积	加强长江沿岸水污染的管理，关停并转高污染，高能耗，低效率的企业，合理利用水资源，减少水资源的浪费和污染，加固下游的堤坝，加强蓄洪能力。

三、河流-3.3黄河及其治理

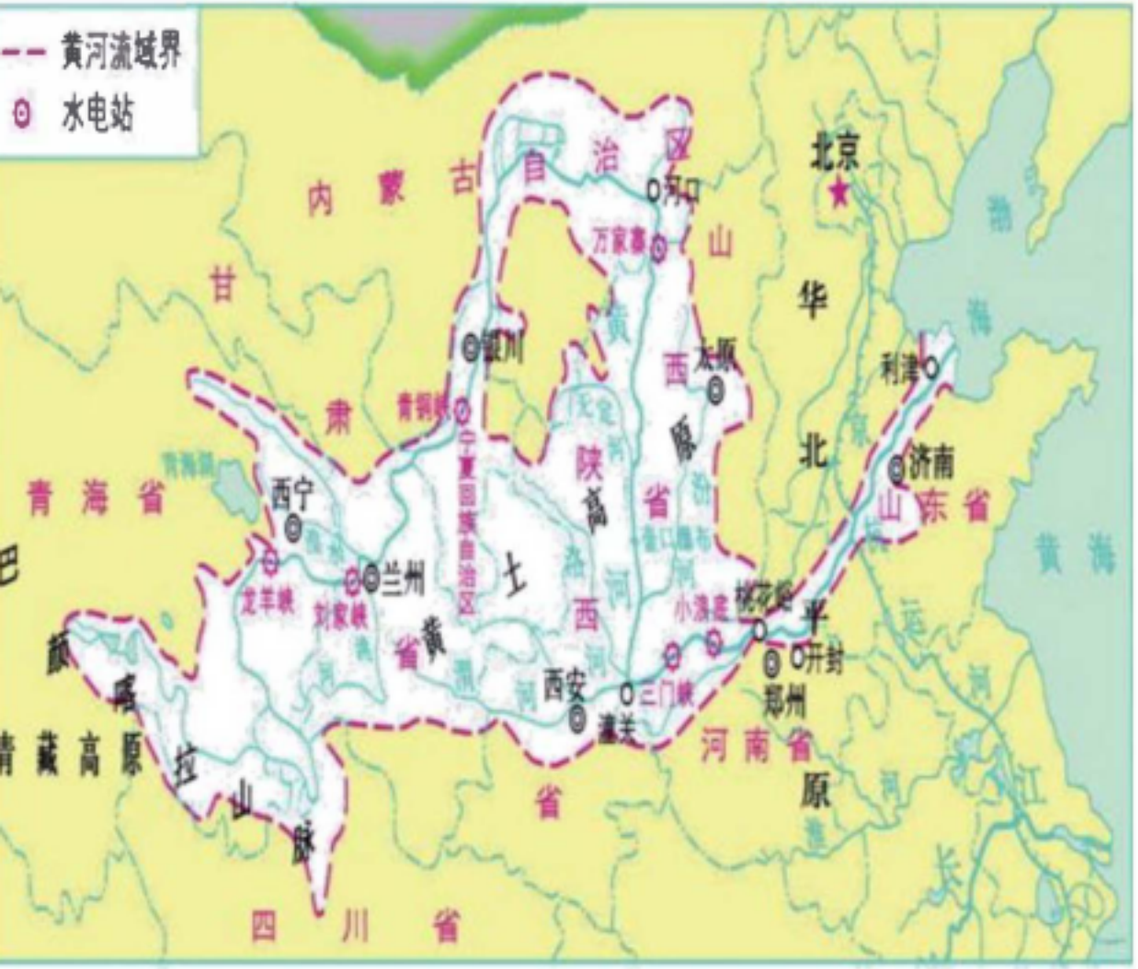

思考：黄土高原水土流失的原因

1、夏季降水集中，多暴雨

2、黄土土质疏松

3、地表植被稀少

4、人为破坏植被、过度放牧

三、河流-3.3黄河及其治理

	问题	措施
上游	荒漠化、凌汛	建立生态保护区、退耕退牧还林；爆破、飞机轰炸排凌汛
中游	水土流失	工程措施：固沟、保塬、护坡； 农业技术措施：平整土地、栽培种植、增施肥料，以及轮耕套种、选育良种、地膜覆盖、喷灌滴灌、科学施肥等； 生物措施：退耕还林、退耕还草、大力种草植树，实行乔、灌、草结合。
下游	泥沙淤积	水库调水、调沙，加固堤坝，冬春工程排凌汛

三、河流-思维导图

- **河流**
  - **概况**
    - 内、外流区域
    - 主要河流的分布
    - 水文特征
  - **长江**
    - 源流概况
    - 长江的开发
      - 水能宝库
      - 黄金水道
    - 长江的治理
      - 存在问题
      - 产生原因
      - 治理措施
  - **黄河**
    - 源流概况
    - 黄河的奉献
      - 冲积平原
      - 水能开发
    - 黄河的忧患
      - 存在问题
      - 产生原因
      - 治理措施

四、自然灾害-4.1常见的自然灾害

自然环境经常发生异常变化，其中有些会造成资源破坏、财产损失、人员伤亡等危害，这样的异常变化叫做自然灾害。

我国常见的自然灾害有气象灾害、地质灾害等。

气象灾害主要有干旱、洪涝、台风、寒潮等灾害。

地质灾害主要有地震、滑坡、泥石流等灾害。

四、自然灾害-4.2我国自然灾害频发

图2.48 中国主要气象灾害的分布

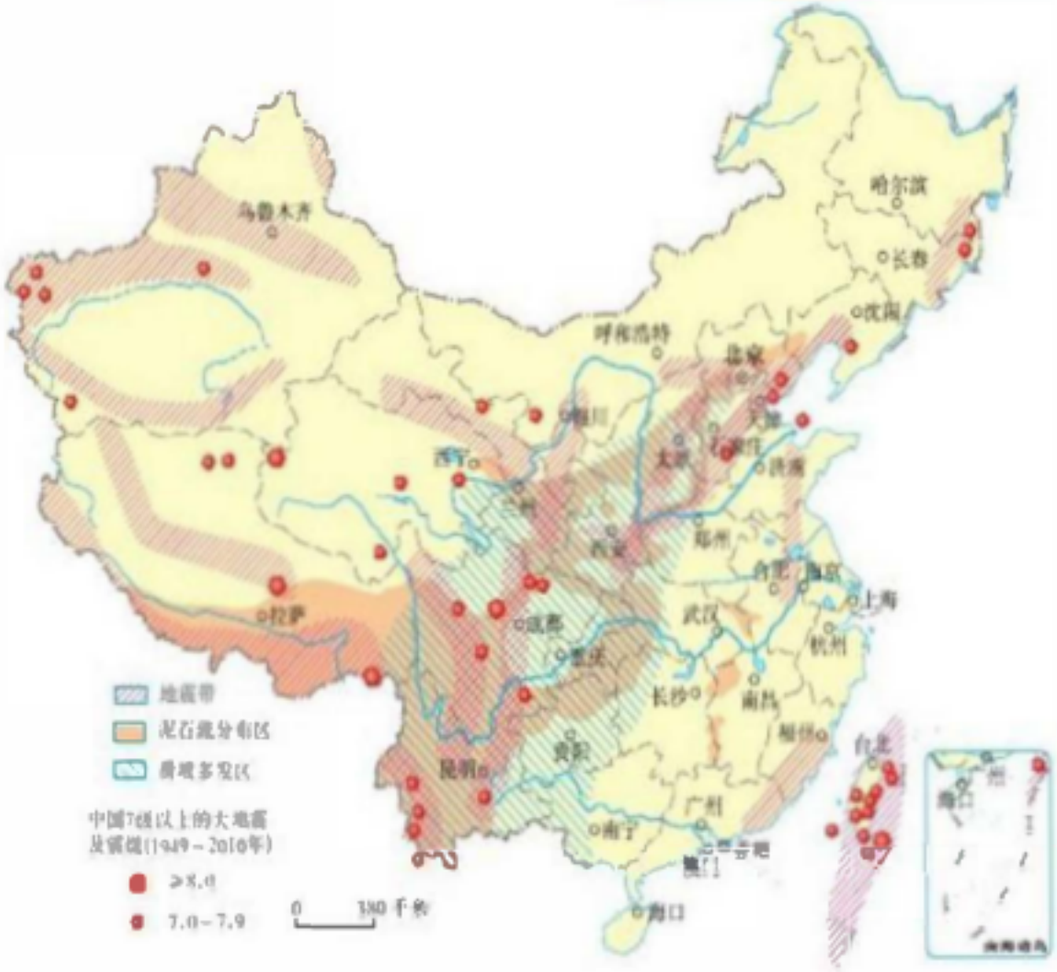

图2.49 中国主要地质灾害的分布

四、自然灾害-4.2我国自然灾害频发

自然灾害	主要分布区	形成原因
洪涝	长江中下游地区	该地区降水集中、丰富。
干旱	华北地区	降水量较少，尤其是春季降水少。
台风	东南沿海	从低纬度海洋侵入，登陆后逐渐减弱以至消失。
泥石流、滑坡	地势第二阶梯	地处我国高原、山地与丘陵、平原的过渡地带，坡陡谷深，破碎松散的岩石遇上暴雨天气或冰雪大量融化，就会产生滑坡、泥石流等灾害。

四、自然灾害-4.3防灾减灾

地震的预防

当地震发生时，如果条件允许，应及时、有序撤到安全的空旷地带；如果不能及时撤离，可以暂时躲在小空间的墙角。

泥石流的预防

当发生泥石流时，应向垂直于泥石流流动方向的山坡上跑。

四、自然灾害-思维导图

自然灾害

- 概念分类
- 分布成因
- 防灾减灾

03

第三章 中国的自然资源

- 基本特征
- 土地资源
- 水资源

一、基本特征-1.1自然资源

可再生资源
会用完吗？

资源分类

- **可再生资源**：可以在较短时间内更新、再生、或者可以循环使用，称为可再生资源。
- **非可再生资源**：再生过程非常缓慢，相对于人类历史而言，几乎不可再生，用一点就少一点，称为非可再生资源。

一、基本特征-1.2总量丰富，人均不足

资源名称	我国位次
陆地面积	三
矿产资源	三
耕地面积	四
河流年径流量	六
森林总面积	六

陆地	总面积（平方千米）	总人口（亿人）	人均面积（人/每平方米）
世界	1.49亿	63	23.7
中国	960万	13.54	7.09

总量丰富

人均不足

一、基本特征-思维导图

- 自然资源
  - 概念
  - 分类
    - 可再生资源
    - 非可再生资源
  - 特征
    - 总量丰富
    - 人均不足

二、土地资源-2.1类型齐全，耕地比重小

图3.9 中国土地利用类型的构成

我国土地类型齐全，有利于因地制宜地发展农、林、牧、渔、工矿业生产和城乡建设。

我国耕地少,而荒漠、石山、永久冰雪地等通常情况下难以利用的土地较多，后备耕地不足。

二、土地资源-2.1类型齐全，耕地比重小

中国人均土地面积与部分国家的比较

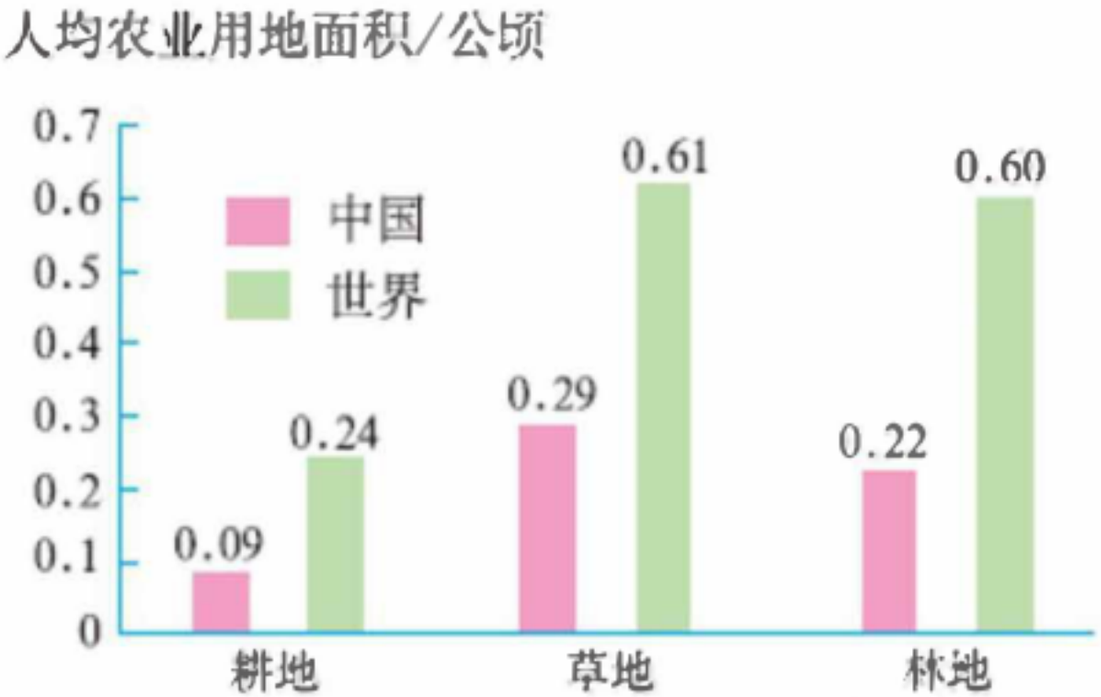

中国人均农业用地面积与世界的比较

我国幅员辽阔，土地资源总量丰富。但是，由于人口众多，土地资源人均占有量远低于世界平均水平。

二、土地资源-2.2地区分布不均

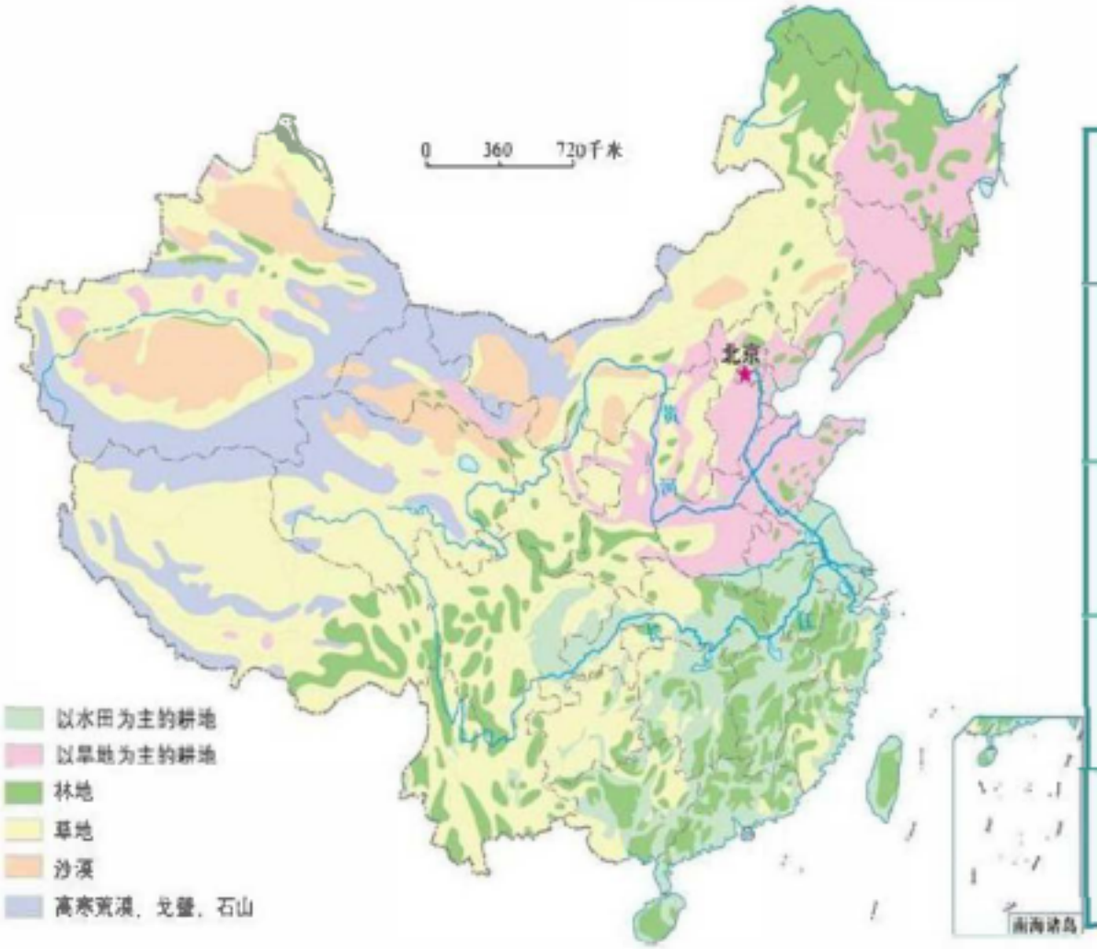

土地利用类型	主要干湿地区
耕地	湿润、半湿润
草地	干旱、半干旱
林地	湿润
难以利用土地	干旱、半干旱

二、土地资源-2.2地区分布不均

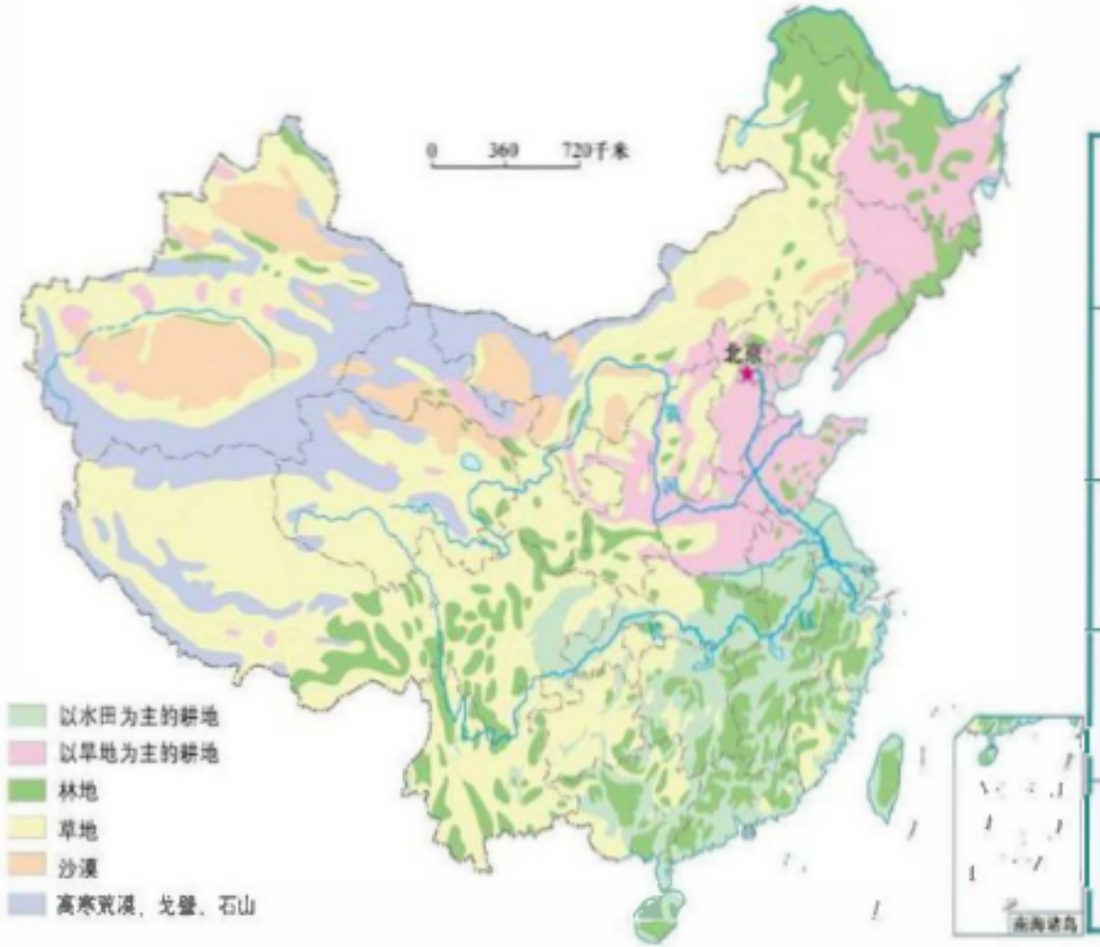

土地利用类型	主要地形类型
耕地	平原、丘陵
草地	高原、盆地
林地	山地
难以利用土地	盆地、高原、山地

二、土地资源-2.3合理利用每一寸土地

我国把“十分珍惜、合理利用土地和切实保护耕地”作为一项基本国策。

在农耕区，加强农田基本建设和基本农田保护。

在牧区，建设人工草场，保护天然草场。

在易遭受风沙侵袭、水土流失严重地区，营造防护林，治理沙化、盐碱化。

二、土地资源-思维导图

- **土地资源**
  - **类型**
    - 农业用地
    - 建筑用地
  - **特征**
    - **优势**
      - **总量丰富**
      - **类型齐全**
    - **劣势**
      - **人均占有量小**
      - **比例不合理**
      - **分布不均**
  - **利用**
    - 合理利用每一寸土地

三、水资源-3.1时空分布不均

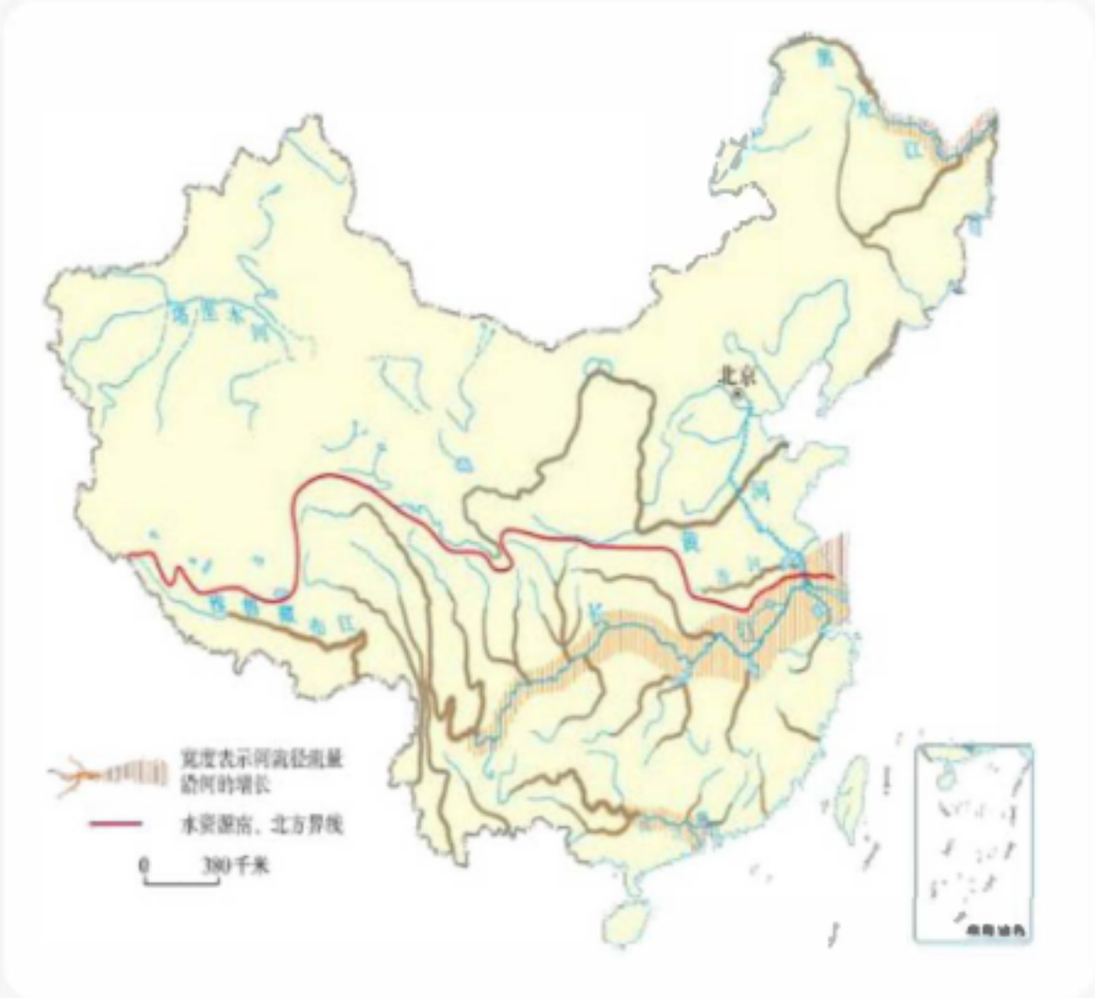

时间分布特点

夏秋多，冬春少，年际变化大

空间分布特点

空间分布不均，**南多北少，东多西少**。

三、水资源-3.2合理利用与保护水资源

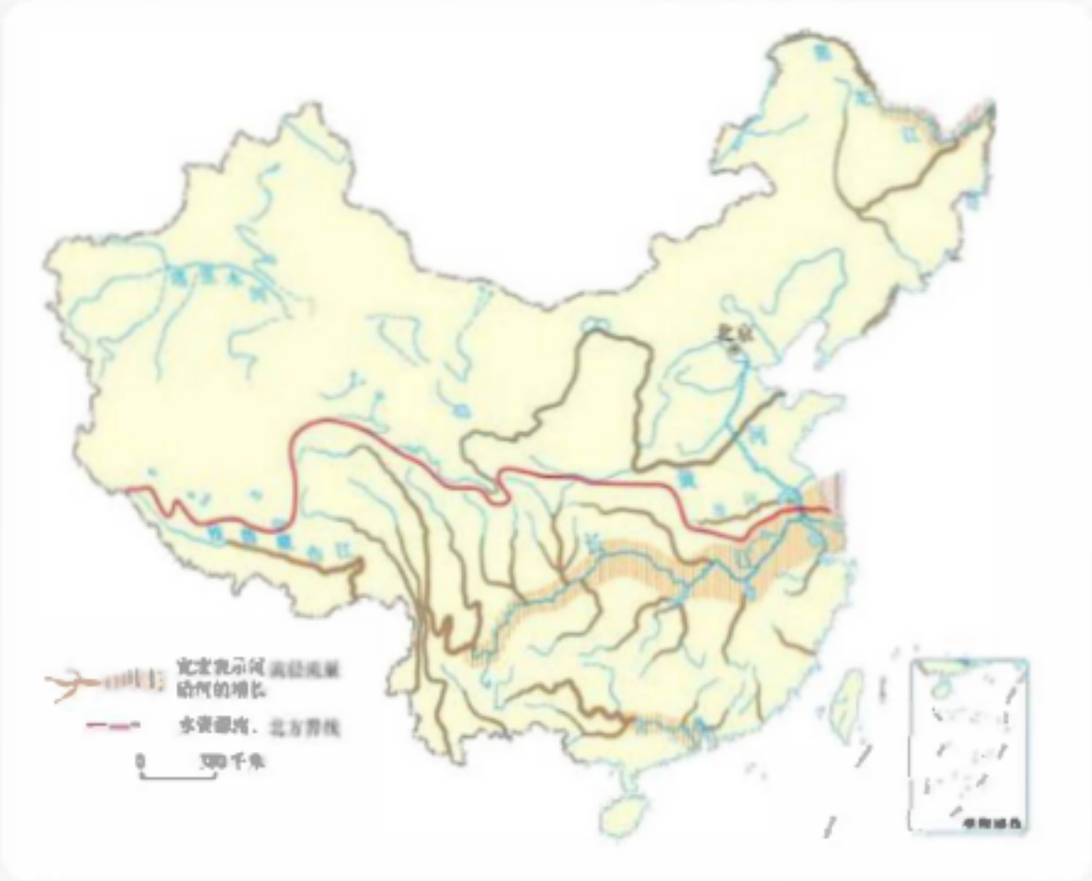

思考：北方较为缺水的原因

1、降水较少。

2、人口密集，耕地面积大，人均水资源少。

3、工农业用水量大。

4、浪费严重。

三、水资源-3.2合理利用与保护水资源

时　空　不　均

修建水库　　**跨流域调水**

节约用水，爱护生命之源

三、水资源-3.2合理利用与保护水资源

东线工程：从长江下游扬州江都抽引长江水，主要利用京杭运河输送，北达山东与天津。

中线工程：目前从丹江口水库引水，沿线开挖渠道，自流北上，北达北京。

西线方案：把长江上游的水引入黄河，补充西北地区的水资源。

来源：国务院南水北调工程建设委员会办公室

为了缓解北方地区严重缺水的状况，我国正在实施南水北调工程。该工程分东、中、西三条调水线路，把长江流域丰富的水资源调到华北和西北地区。此外，还有引滦人津、引黄人晋等跨流域调水工程。

三、水资源-思维导图

- 水资源
  - 概念
  - 分布
    - 时间不均：夏秋多，冬春少 → 修水库
    - 空间不均：南多北少，东多西少 → 跨流域调水
  - 合理利用

04

第四章 中国的经济发展

- 交通运输
- 农业
- 工业

一、交通运输-1.1交通运输方式的选择

思考：现代交通运输方式各有什么优缺点

运输方式	优点	缺点
航空运输	速度快	运费高，受天气影响大
铁路运输	速度快，运量大，运费较低	运费高
水路运输	运量大，运费低	速度慢，受自然条件影响大
管道运输	运量大，损耗少，连续性好	运费高，灵活性差
公路运输	机动灵活	运量小，运费较高

一、交通运输-1.1交通运输方式的选择

“多、快、好、省”

货运

货物的性质、数量

运距、价格、时效

- 贵重或急需货物、数量不大 → 航空
- 易死亡、变质的活物、鲜货 → 公路（短程）、铁路（远程）
- 大宗笨重货物 → 铁路、水路
- 液体、气体、粉末状固体 → 管道

客运

价格
安全
时效
目的

一、交通运输-1.2我国铁路干线的分布

东密西疏

受社会经济和自然条件的影响，**东部铁路建设比较早，发展速度比较快，铁路网密集；西部铁路建设比较晚，发展速度比较慢，铁路网稀疏。**随着西部大开发战略的实施，西部地区的铁路运输网络也在不断完善。

一、交通运输-1.2我国铁路干线的分布

从铁路的基本延伸方向来看，我国主要铁路干线可以分为**南北干线和东西干线**两大组。在铁路干线交汇处,多形成重要的铁路枢纽，如北京、上海、郑州等。

一、交通运输-思维导图

- **交通运输**
  - **交通运输方式的选择**
    - 现代交通运输方式种类
    - 不同运输方式的特点 → 运价、运量、运速
  - **我国铁路干线的分布**
    - 南北向铁路干线
    - 东西向铁路干线
    - 主要铁路枢纽

二、农业-2.1农业及其重要性

农业是国民经济的基础。

种植业　在耕地上种植水稻、小麦、大豆、棉花等农作物。

林　业　种植、养育、保护、采伐林木以及对树胶、松脂等林产品进行采集和加工。



渔　业　在水域中进行天然捕捞，或者人工养殖有价值的水生生物。

畜牧业　靠放牧或饲养牲畜及家禽等而获得产品。

二、农业-2.2我国农业的地区分布

4大牧区

青海牧区、新疆牧区、内蒙古牧区、西藏牧区

3大牧区

东北林区、东南林区、西南林区

二、农业- 2.2我国农业的地区分布

地区	耕地类型	熟制	主要农作物
北方	旱地	一年一熟 两年三熟 一年两熟	小麦、玉米、花生、 甜菜、大豆、棉花
秦岭—淮河			
南方	水田	一年两熟 一年三熟	水稻、油菜、 甘蔗、棉花

二、农业- 2.3发展农业要因地制宜

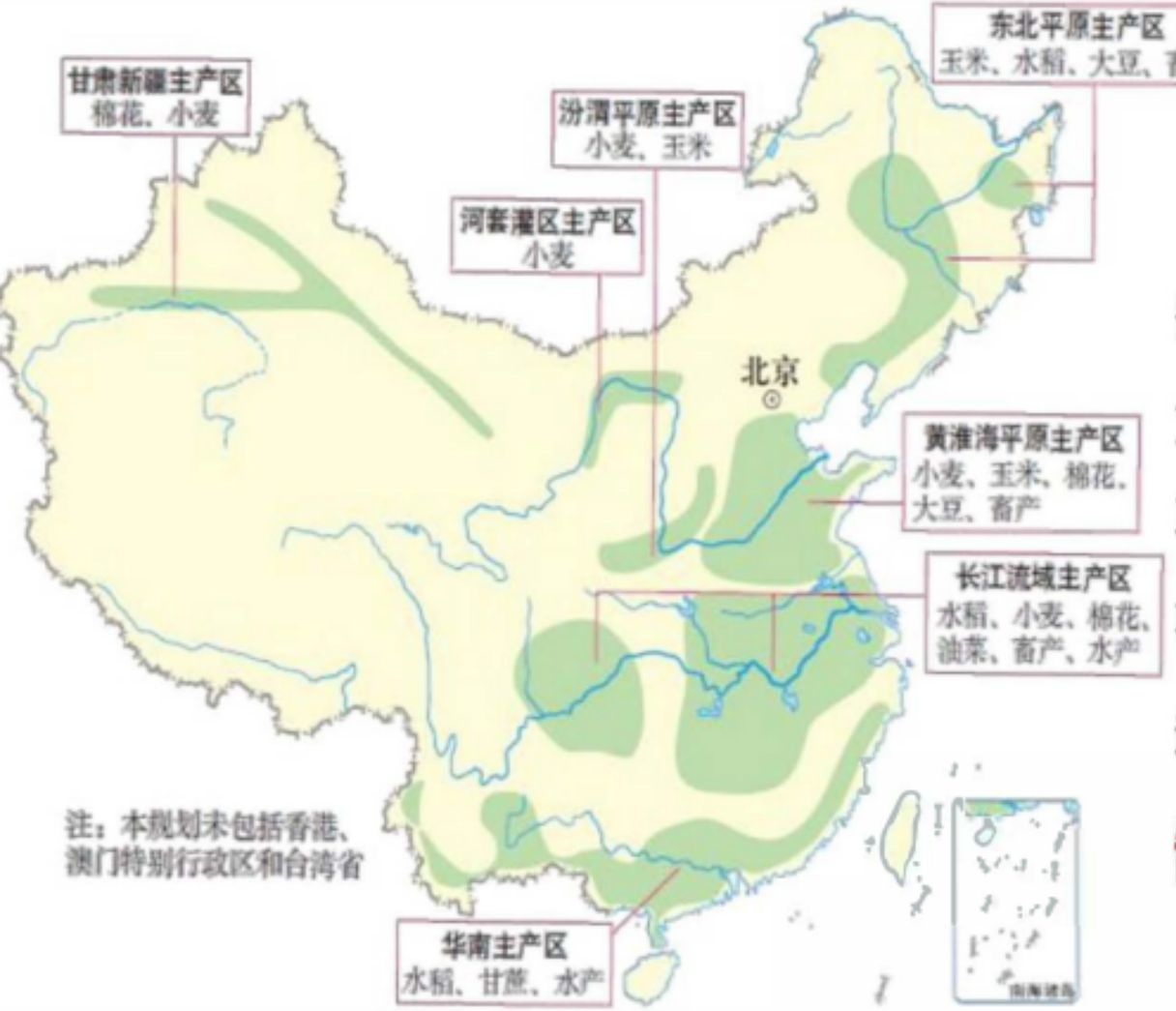

农业生产与**光、热、水、土**等自然条件关系密切。我国各地自然环境存在很大差异，每个地区都有发展农业的优势和不足。把要发展的农业生产部门或农作物布局在适宜它发展或生长的地区,以充分利用当地自然条件的优势，这是“**因地制宜**”的重要内容之一。

二、农业- 2.4走科技强农之路

机械化、专业化、高产、高效

1、农业机械化、专业化，提高生产效率。

2、改进农田水利建设,增强抗灾能力。

3、发展绿色农业、生态农业不断推广。

二、农业-思维导图

- **农业**
  - **农业与我们**
    - 主要农业部门
    - 农业的重要性
  - **我国农业的地区分布**
    - 农业的东西差异
    - 农业的南北差异
  - **发展农业要因地制宜**
    - 农业分布的自然条件
    - 农业分布的社会经济条件
  - **走科技强农之路**
    - 品种的改良
    - 生产效率提高
    - 抗灾能力增强

三、工业-3.1工业及其重要性

原料 → 加工 → 再加工

三、工业-3.2我国工业的分布

我国工业基本格局

1.东部沿海地区工业中心密集，并集中了主要的工业基地；

2.中部地区工业中心较多；

3.西部地区工业中心较少，分布稀疏。

三、工业-3.2我国工业的分布

4大工业基地

1、辽中南工业基地

2、京津唐工业基地

3、沪宁杭工业基地

4、珠三角工业基地

三、工业-3.2我国工业的分布

思考：比较我国人均工业总产值与工业中心的分布，你能得出什么结论?

我国经济发展水平是东部相对较高，西部相对较低；而内蒙古与北京的人均工业总产值相当的主要原因是内蒙古地广人稀，人口较少，而不是因为两地经济发展水平相当。

三、工业-3.2我国工业的分布

工业基地	优势	特点
辽中南工业基地	矿产优势	以钢铁、机械、石油化工等重工业为主
京津唐工业基地	首都优势	有钢铁、机械、化工、电子、纺织等工业， 它是我国第二大综合性工业基地； 我国北方最大的综合性工业基地
沪宁杭工业基地	交通优势	第一大综合性工业基地， 工业基础雄厚；科技力量强；水陆交通便利； 劳动力丰富，素质高；市场广阔；
珠三角工业基地	政策优势	以服装、电子、玩具、食品等轻工业为主

三、工业-思维导图

- **工业**
  - **工业及其重要性**
    - 工业生产过程——对原材料的加工、再加工的过程
    - 工业的作用——生产生活
  - **我国工业的分布**
    - 中东部密集——辽中南、京津唐、长三角、珠三角
    - 西部稀疏
  - **蓬勃发展的高新技术产业**
    - 东部密集、中西部稀疏——长江三角洲、珠江三角洲、环渤海
    - 发展迅猛、贡献巨大

谢 谢 欣 赏

VV99.net

免费文档下载